



V- ANNEXES TOME 3


ATLAS DES ESPACES PLANTÉS

PLAN D'URBANISME DIRECTEUR DE NOUMÉA

Révision approuvée par délibération de l'assemblée de la province Sud
n° 2-2020/APS du 13 février 2020

Modification simplifiée n° 1 approuvée par délibération de l'assemblée de
la province Sud n° 71-2021/APS du 20 octobre 2021

Modification n° 1 approuvée par délibération de l'assemblée de la
province Sud n° 8-2023/APS du 16 février 2023



VILLE DE NOUMEA



ESPACE PLANTÉ N° E1

QUARTIER

ANSE VATA

Plan d'Urbanisme Directeur

Version modification n°1 - 2023

Pour connaître les contraintes affectant l'occupation ou l'utilisation du sol, consulter le règlement graphique et le règlement écrit (article 20), ainsi que les autres plans et documents composant le PUD.

Nom commun
Pin Colonnaire
Nom scientifique
Araucaria columnaris

Surface
4 766 m²

NIC
Pour identifier les parcelles concernées,
consulter les tableaux détaillés en annexe du règlement écrit du PUD.

Echelle A4 : 1:5 000
0 50 100 200
Mètres



© Ville de Nouméa



LIBELLÉ

Espace vert de l'Aquarium

CARACTÉRISTIQUES



Plusieurs bosquets de pins colonaires derrière l'Aquarium. Espèce à connotation identitaire créant un repère visuel. Espace qui participe à la formation d'une continuité entre les baies.

CRITÈRES

environnemental
non

paysager
oui

écologique
oui





ESPACE PLANTÉ N° E2

QUARTIER

ANSE VATA

Plan d'Urbanisme Directeur

Version modification n°1 - 2023

Pour connaître les contraintes affectant l'occupation ou l'utilisation du sol, consulter le règlement graphique et le règlement écrit (article 20), ainsi que les autres plans et documents composant le PUD.

Nom commun
Pin Colonnaire
Nom scientifique
Araucaria columnaris

Surface
936,1 m²

NIC
Pour identifier les parcelles concernées,
consulter les tableaux détaillés en annexe du règlement écrit du PUD.

Echelle A4 : 1:5 000
0 50 100 200
Mètres



LIBELLÉ

Espace vert du Surf

CARACTÉRISTIQUES

Bosquet de pins colonnaires derrière la Coupole. Espèce à connotation identitaire créant un repère visuel. Espace qui participe à la formation d'une continuité entre les baies.

CRITÈRES

environnemental
non

paysager
oui

écologique
oui





ESPACE PLANTÉ N° E3

QUARTIER

VAL PLAISANCE

Plan d'Urbanisme Directeur

Version modification n°1 - 2023

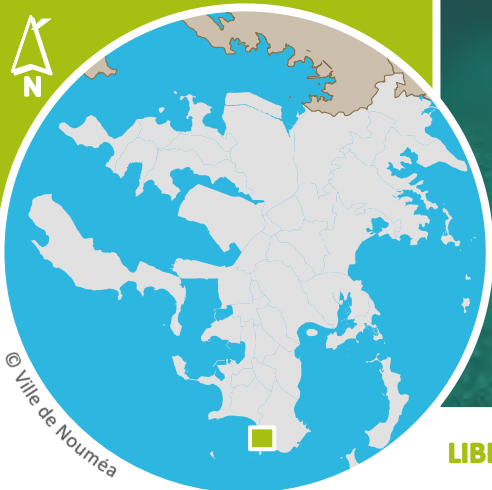
Pour connaître les contraintes affectant l'occupation ou l'utilisation du sol, consulter le règlement graphique et le règlement écrit (article 20), ainsi que les autres plans et documents composant le PUD.

Nom commun
Divers
Nom scientifique

Surface
13 852 m²

NIC
Pour identifier les parcelles concernées,
consulter les tableaux détaillés en annexe du règlement écrit du PUD.

Echelle A4: 1:5 000
0 50 100 200
Mètres



LIBELLÉ

Espace vert du Château Royal

CARACTÉRISTIQUES

Parc arboré du Château Royal, composé de pins colonnaires (repère visuel) et de banians (en forte extension, au dessus de la route). Espace relai entre le littoral et le Ouen Toro.

CRITÈRES

environnemental
non

paysager
oui

écologique
oui





ESPACE PLANTÉ N° E4

QUARTIER

QUARTIER LATIN

Plan d'Urbanisme Directeur

Version modification n°1 - 2023

Pour connaître les contraintes affectant l'occupation ou l'utilisation du sol, consulter le règlement graphique et le règlement écrit (article 20), ainsi que les autres plans et documents composant le PUD.

Nom commun
Manguier

Nom scientifique
Mangifera indica

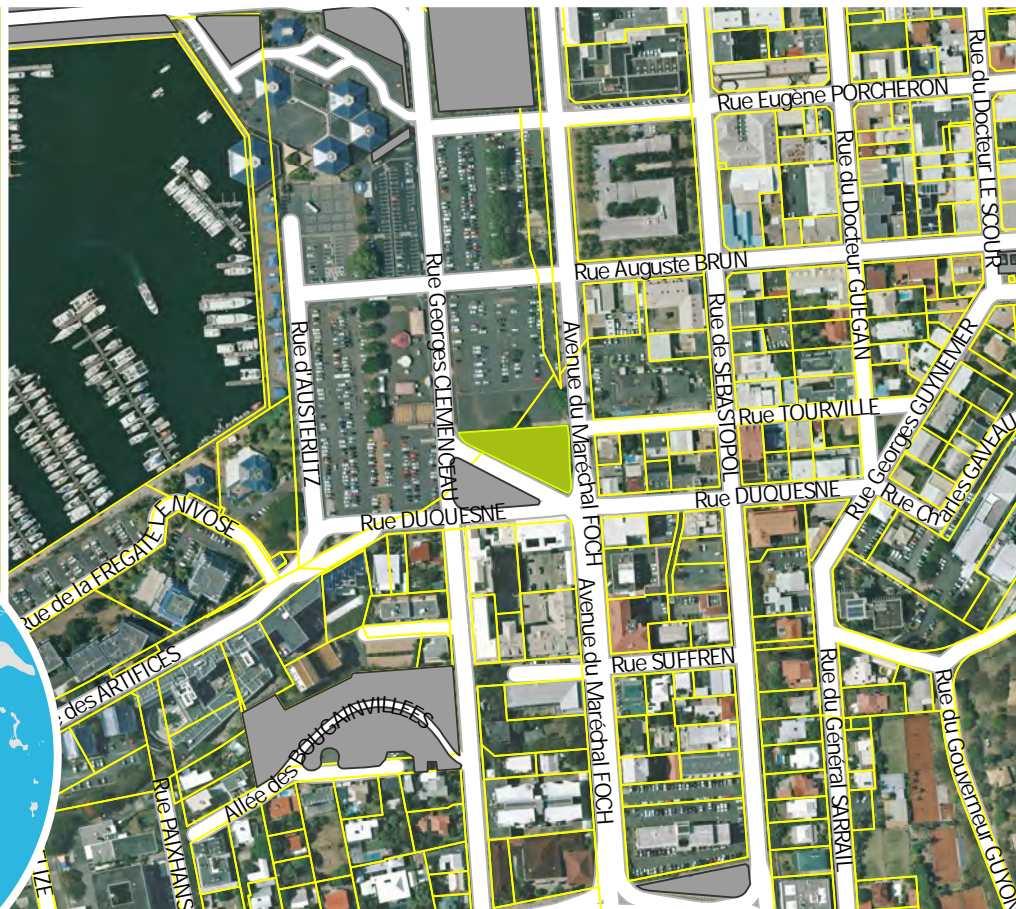
Surface
1 836,7 m²

NIC

Pour identifier les parcelles concernées, consulter les tableaux détaillés en annexe du règlement écrit du PUD.

Echelle A4 : 1:5 000

0 50 100 200
Mètres



LIBELLÉ

Monument américain

CARACTÉRISTIQUES

Espace public commémoratif participant à la végétalisation d'une zone de stationnement fortement minéralisée.

CRITÈRES

environnemental
oui

paysager
oui

écologique
non





ESPACE PLANTÉ N° E5

QUARTIER

CENTRE VILLE

Plan d'Urbanisme Directeur

Version modification n°1 - 2023

Pour connaître les contraintes affectant l'occupation ou l'utilisation du sol, consulter le règlement graphique et le règlement écrit (article 20), ainsi que les autres plans et documents composant le PUD.

Nom commun
Banian Caoutchouc

Nom scientifique
Ficus elastica

Surface
1 623,8 m²

NIC

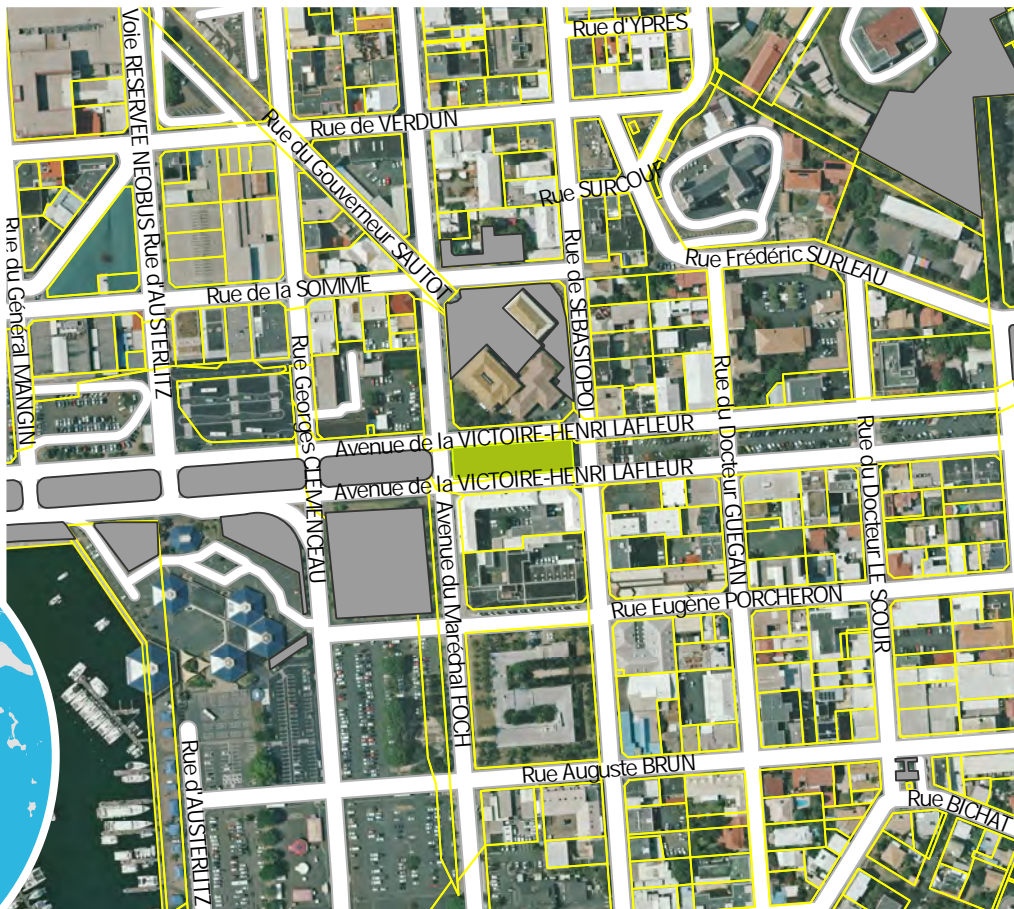
Pour identifier les parcelles concernées, consulter les tableaux détaillés en annexe du règlement écrit du PUD.

Echelle A4 : 1:5 000

0 50 100 200
Mètres



© Ville de Nouméa



LIBELLÉ

Square des banians - Avenue Victoire

CARACTÉRISTIQUES

Ensemble spectaculaire de banians à connotation culturelle participant à la végétalisation de l'îlot central de l'avenue de la Victoire (axe à renforcer).

CRITÈRES

environnemental
non

paysager
oui

écologique
oui





ESPACE PLANTÉ N° E6

QUARTIER

QUARTIER LATIN

Plan d'Urbanisme Directeur

Version modification n°1 - 2023

Pour connaître les contraintes affectant l'occupation ou l'utilisation du sol, consulter le règlement graphique et le règlement écrit (article 20), ainsi que les autres plans et documents composant le PUD.

Nom commun
Palmiers divers
Nom scientifique
-

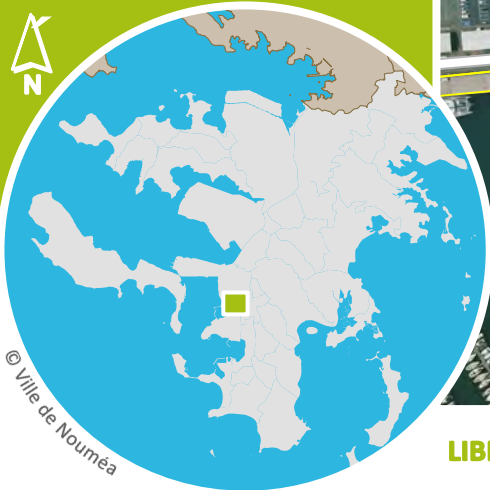
Surface
1 323,8 m²

NIC

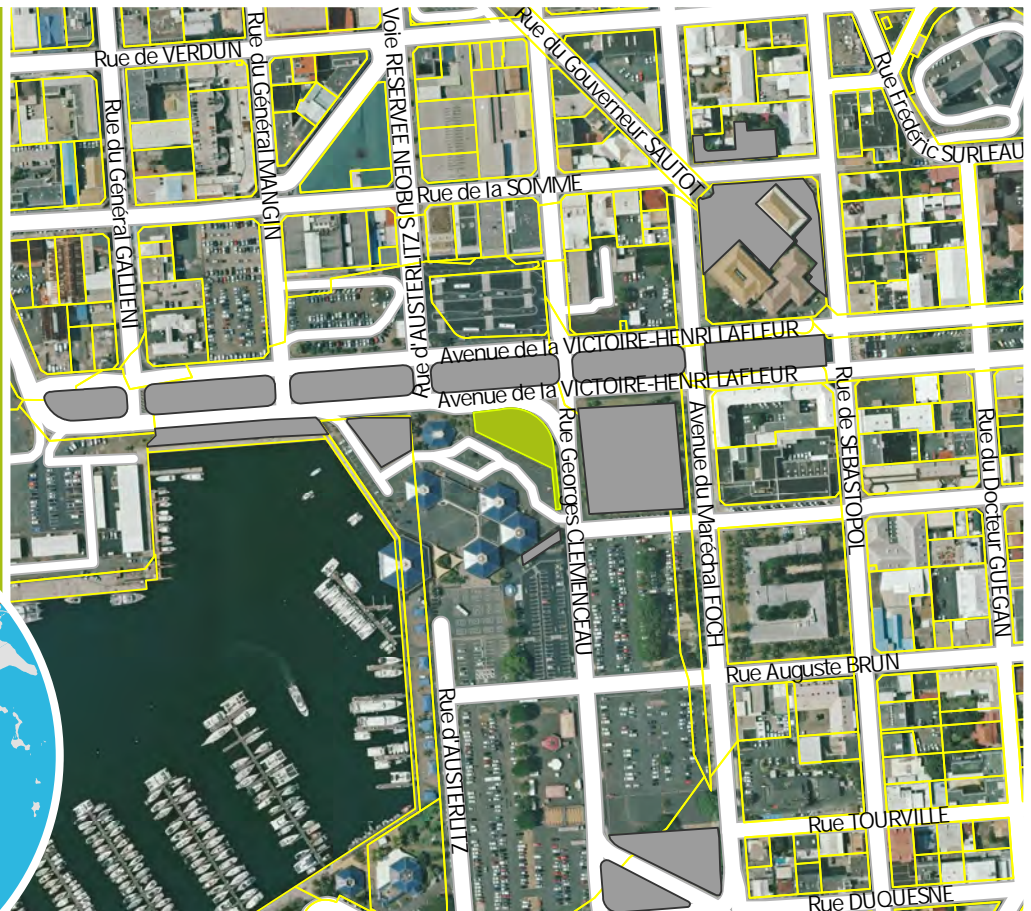
Pour identifier les parcelles concernées, consulter les tableaux détaillés en annexe du règlement écrit du PUD.

Echelle A4 : 1:5 000

0 50 100 200
Mètres



© Ville de Nouméa



LIBELLÉ

Ilot 1 du marché municipal

CARACTÉRISTIQUES

Espace vert d'accompagnement du marché municipal composé de Phoenix canariensis et Wodyetia bifurcata. Participe à la végétalisation du secteur très minéralisé de Moselle (stationnement).

CRITÈRES

environnemental
oui

paysager
oui

écologique
non





ESPACE PLANTÉ N° E7

QUARTIER

QUARTIER LATIN

Plan d'Urbanisme Directeur

Version modification n°1 - 2023

Pour connaître les contraintes affectant l'occupation ou l'utilisation du sol, consulter le règlement graphique et le règlement écrit (article 20), ainsi que les autres plans et documents composant le PUD.

Nom commun
Palmiers divers
Nom scientifique

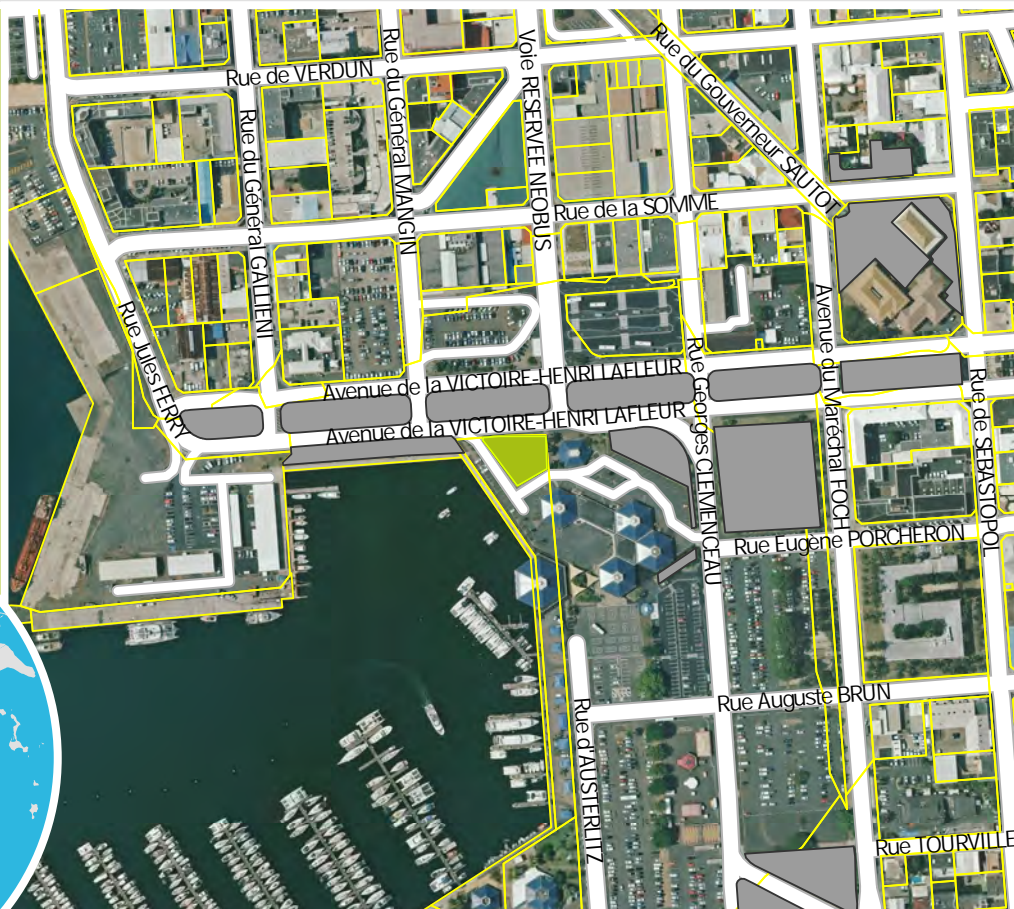
Surface
921,6 m²

NIC

Pour identifier les parcelles concernées, consulter les tableaux détaillés en annexe du règlement écrit du PUD.

Echelle A4 : 1:5 000

0 50 100 200
Mètres



LIBELLÉ

Ilot 2 du marché municipal

CARACTÉRISTIQUES

Espace vert d'accompagnement du marché municipal composé de Phoenix robelinii, Phoenix dactylifera, Bismarckia nobilis, Veitchia arecina et Ptychosperma macarthurii. Participe à la végétalisation du secteur très minéralisé de Moselle (stationnement).

CRITÈRES

environnemental
oui

paysager
oui

écologique
non





ESPACE PLANTÉ N° E8

QUARTIER

QUARTIER LATIN

Plan d'Urbanisme Directeur

Version modification n°1 - 2023

Pour connaître les contraintes affectant l'occupation ou l'utilisation du sol, consulter le règlement graphique et le règlement écrit (article 20), ainsi que les autres plans et documents composant le PUD.

Nom commun
Palmiers divers
Nom scientifique que

Surface
185,2 m²

NIC

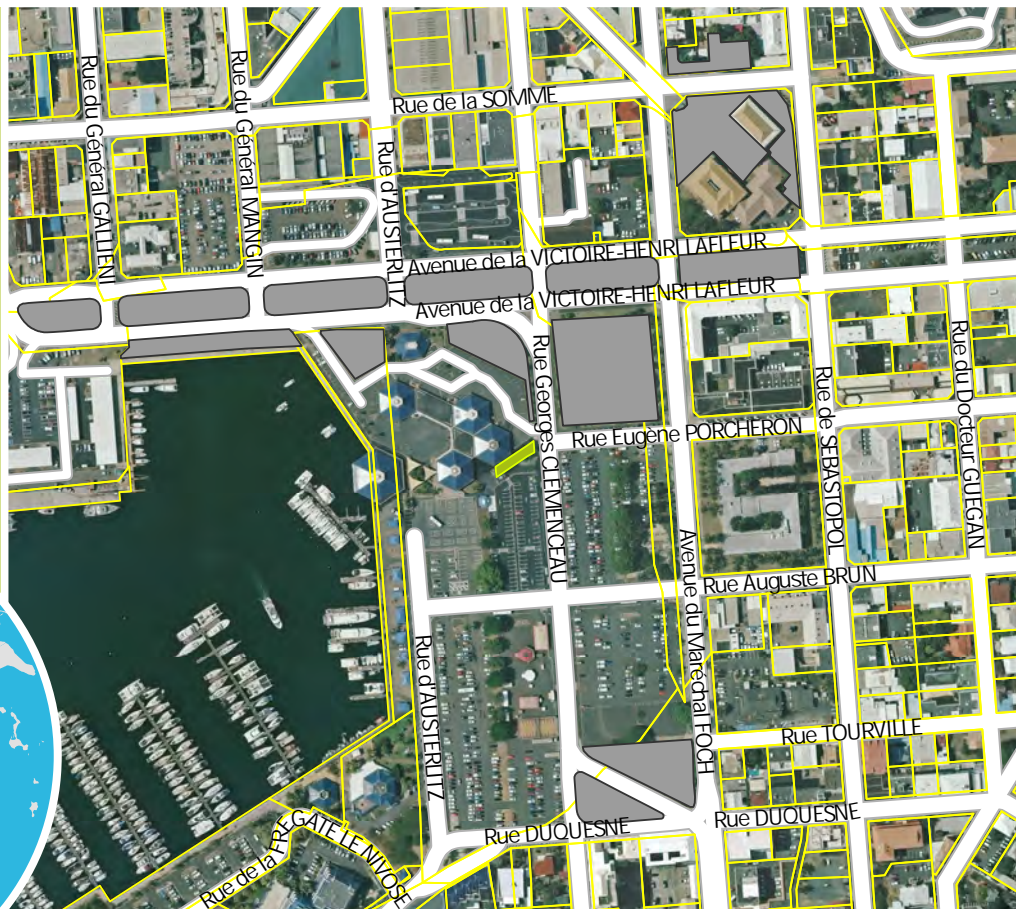
Pour identifier les parcelles concernées, consulter les tableaux détaillés en annexe du règlement écrit du PUD.

Echelle A4 : 1:5 000

0 50 100 200
Mètres



© Ville de Nouméa



LIBELLÉ

Ilot 3 du marché municipal

CARACTÉRISTIQUES

Espace vert d'accompagnement du marché municipal composé de *Syagrus romanzoffiana*, *Raphis* et *Veitchia merrillii*. Participe à la végétalisation du secteur très minéralisé de Moselle (stationnement).

CRITÈRES

environnemental
oui

paysager
oui

écologique
non





ESPACE PLANTÉ N° E9

QUARTIER

CENTRE VILLE

Plan d'Urbanisme Directeur

Version modification n°1 - 2023

Pour connaître les contraintes affectant l'occupation ou l'utilisation du sol, consulter le règlement graphique et le règlement écrit (article 20), ainsi que les autres plans et documents composant le PUD.

Nom commun
Divers
Nom scientifique

Surface
3 254,6 m²

NIC

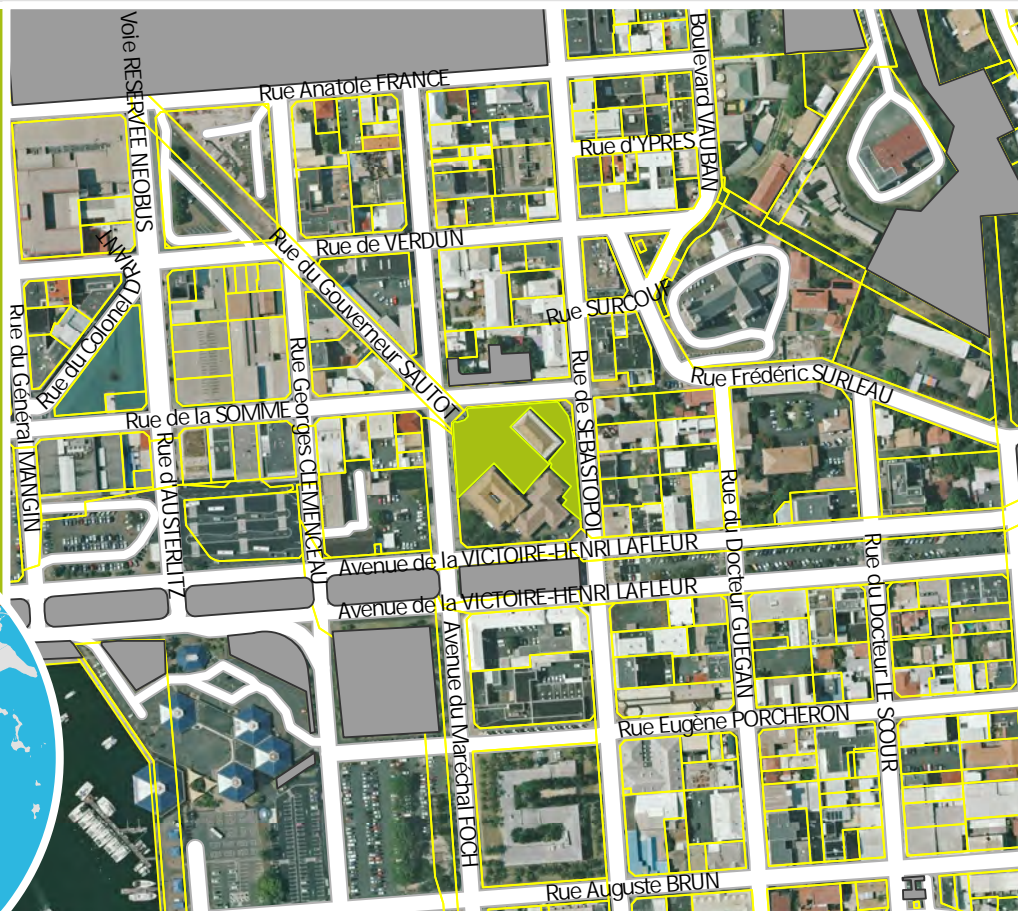
Pour identifier les parcelles concernées, consulter les tableaux détaillés en annexe du règlement écrit du PUD.

Echelle A4 : 1:5 000

0 50 100 200
Mètres



© Ville de Nouméa



LIBELLÉ

Espace vert de la bibliothèque Bernheim

CARACTÉRISTIQUES

Espace vert autour de la bibliothèque avec une allée de tamariniers à l'entrée et des cycas femelles, bonnets carrés, manguiers et kaori de la chaîne à l'arrière des bâtiments.

CRITÈRES

environnemental
oui

paysager
oui

écologique
non





ESPACE PLANTÉ N° E10

QUARTIER

CENTRE VILLE

Plan d'Urbanisme Directeur

Version modification n°1 - 2023

Pour connaître les contraintes affectant l'occupation ou l'utilisation du sol, consulter le règlement graphique et le règlement écrit (article 20), ainsi que les autres plans et documents composant le PUD.

Nom commun

Manguier

Nom scientifique

Mangifera indica

Surface

825,8 m²

NIC

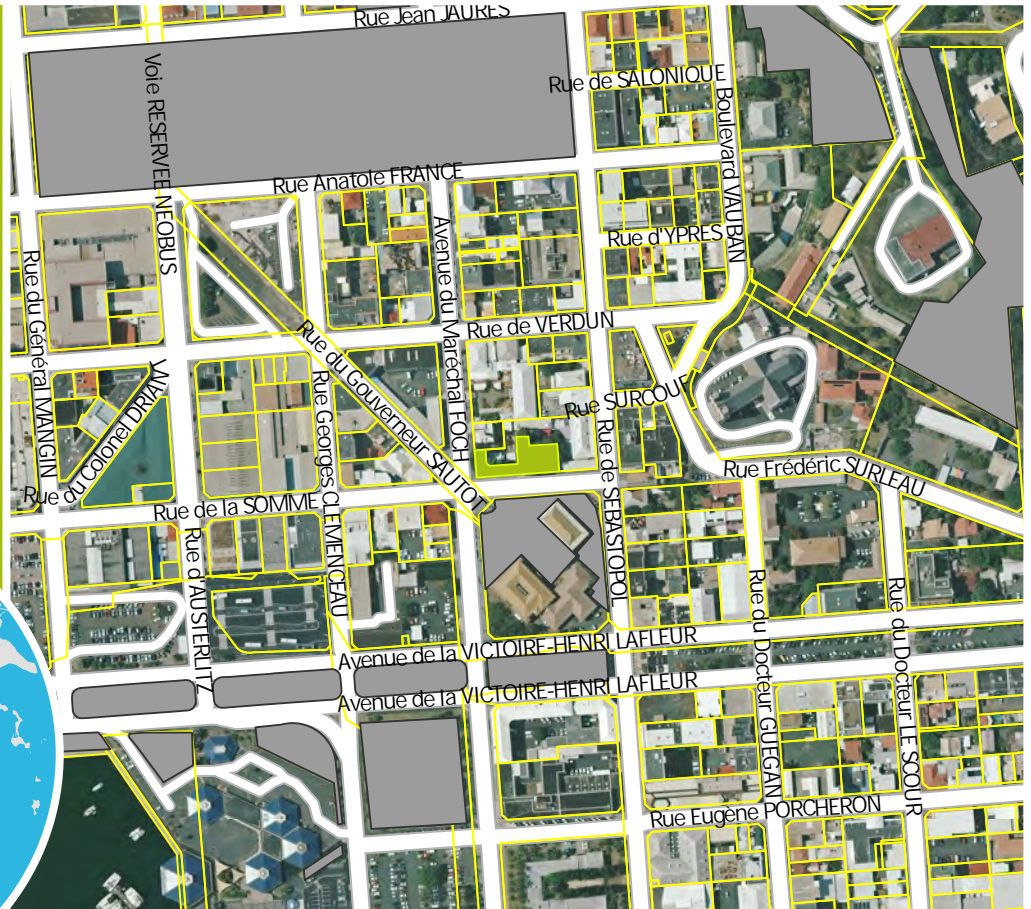
Pour identifier les parcelles concernées, consulter les tableaux détaillés en annexe du règlement écrit du PUD.

Echelle A4: 1:5 000

0 50 100 200
Mètres



© Ville de Nouméa



LIBELLÉ

Espace vert de la garderie La Maison du Petit Enfant - La Croix Rouge

CARACTÉRISTIQUES

Imposants manguiers à l'angle des rues Foch et de la Somme, avec un tamanou du bord de mer et un pommier velour dans la cour intérieure. Entretien régulier (sécurité). Apporte ombre et fraîcheur en centre-ville.

CRITÈRES

environnemental
oui

paysager
oui

écologique
non



Sources: Gouvernement de la Nouvelle-Calédonie / DITTT (parcellaire Février 2022) ; Ville de Nouméa (limites administratives, voirie, PUD, photographies) ; GIE SERAIL (imagerie aérienne).
Conception : Diffusion format A4 - Service du Développement Urbain (Tel : 27.98.10) et Service de l'Information Géographique (Tel : 23.22.47) - 22 décembre 2022



ESPACE PLANTÉ N° E11

QUARTIER

CENTRE VILLE

Plan d'Urbanisme Directeur

Version modification n°1 - 2023

Pour connaître les contraintes affectant l'occupation ou l'utilisation du sol, consulter le règlement graphique et le règlement écrit (article 20), ainsi que les autres plans et documents composant le PUD.

Nom commun
Divers
Nom scientifique

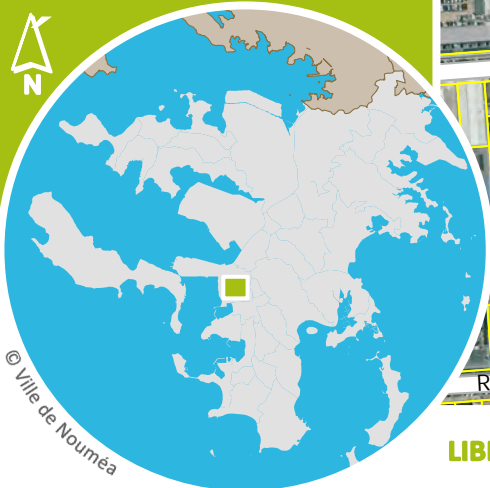
Surface
33 855,9 m²

NIC

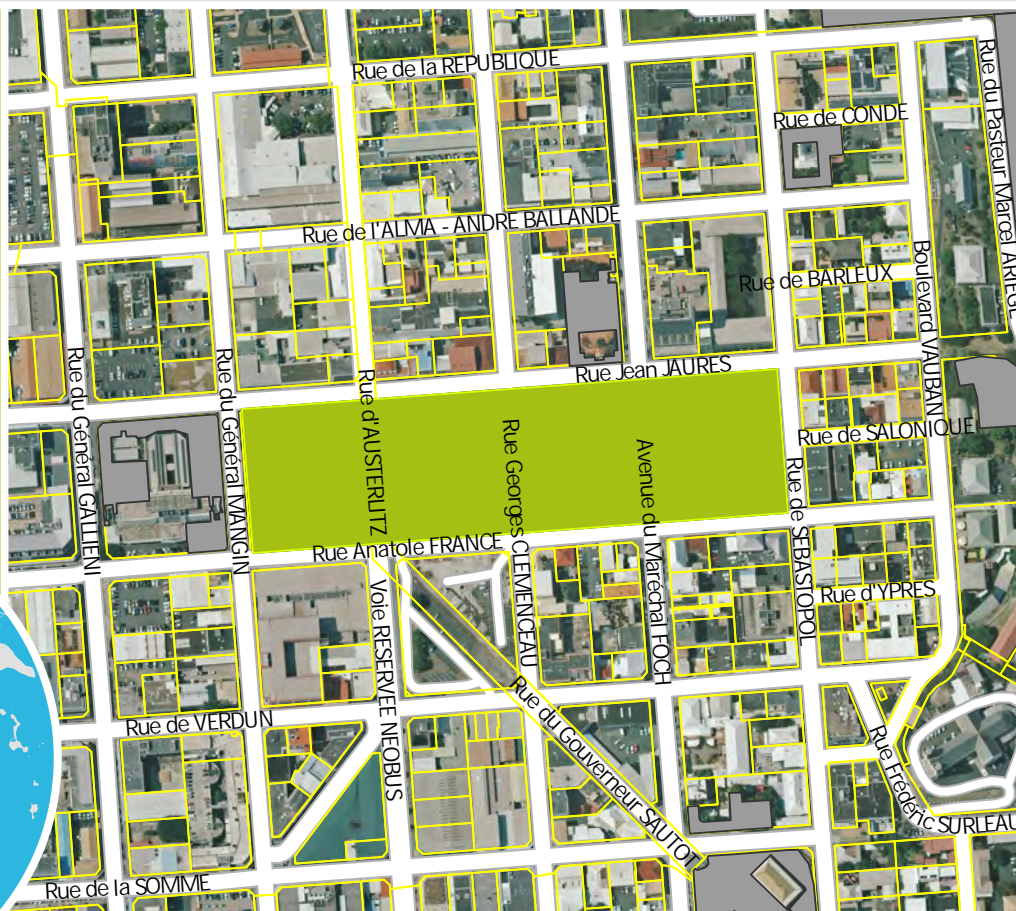
Pour identifier les parcelles concernées, consulter les tableaux détaillés en annexe du règlement écrit du PUD.

Echelle A4 : 1:5 000

0 50 100 200
Mètres



© Ville de Nouméa



LIBELLÉ

Place des cocotiers

CARACTÉRISTIQUES

Espace vert emblématique et historique du centre-ville composée de 3 places avec diverses espèces de palmiers, un ensemble de flamboyants autour du kiosque à musique et un kaori.

CRITÈRES

environnemental
oui

paysager
oui

écologique
non





ESPACE PLANTÉ N° E12

QUARTIER

CENTRE VILLE

Plan d'Urbanisme Directeur

Version modification n°1 - 2023

Pour connaître les contraintes affectant l'occupation ou l'utilisation du sol, consulter le règlement graphique et le règlement écrit (article 20), ainsi que les autres plans et documents composant le PUD.

Nom commun
Palmier royal
Nom scientifique
Roystonea oleracea

Surface
1 659,9 m²

NIC

Pour identifier les parcelles concernées,
consulter les tableaux détaillés en annexe du règlement écrit du PUD.

Echelle A4 : 1:5 000

0 50 100 200
Mètres



© Ville de Nouméa



LIBELLÉ

Jardin du musée de la Ville

CARACTÉRISTIQUES

Éléphants palmiers royaux de hauteur impressionnante qui accompagnent la façade du musée de la Ville avec un jardin d'agrément à l'arrière du bâtiment. Cet ensemble participe à la végétalisation du centre-ville.

CRITÈRES

environnemental
non

paysager
oui

écologique
non





ESPACE PLANTÉ N° E14

QUARTIER

MAGENTA

Plan d'Urbanisme Directeur

Version modification n°1 - 2023

Pour connaître les contraintes affectant l'occupation ou l'utilisation du sol, consulter le règlement graphique et le règlement écrit (article 20), ainsi que les autres plans et documents composant le PUD.

Nom commun
Divers
Nom scientifique

Surface
33 559 m²

NIC

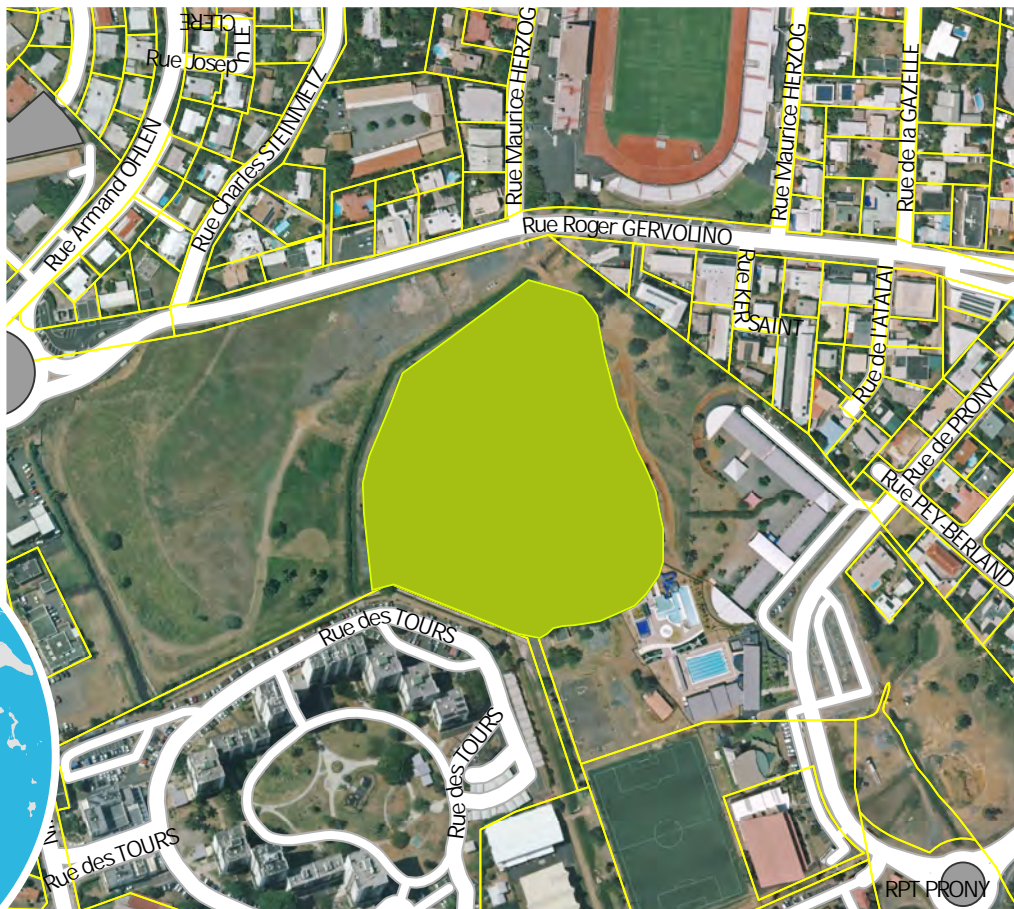
Pour identifier les parcelles concernées, consulter les tableaux détaillés en annexe du règlement écrit du PUD.

Echelle A4 : 1:5 000

0 50 100 200
Mètres



© Ville de Nouméa



LIBELLÉ

But e du terrain Lagarde

CARACTÉRISTIQUES

Forêt d'Eucalyptus et de Gaiacs participant de la continuité verte à renforcer entre Ouémo et le Parc Forestier. Poumon vert des tours de Magenta.

CRITÈRES

environnemental
oui

paysager
oui

écologique
non





ESPACE PLANTÉ N° E15

QUARTIER

MAGENTA

Plan d'Urbanisme Directeur

Version modification n°1 - 2023

Pour connaître les contraintes affectant l'occupation ou l'utilisation du sol, consulter le règlement graphique et le règlement écrit (article 20), ainsi que les autres plans et documents composant le PUD.

Nom commun
Divers
Nom scientifique

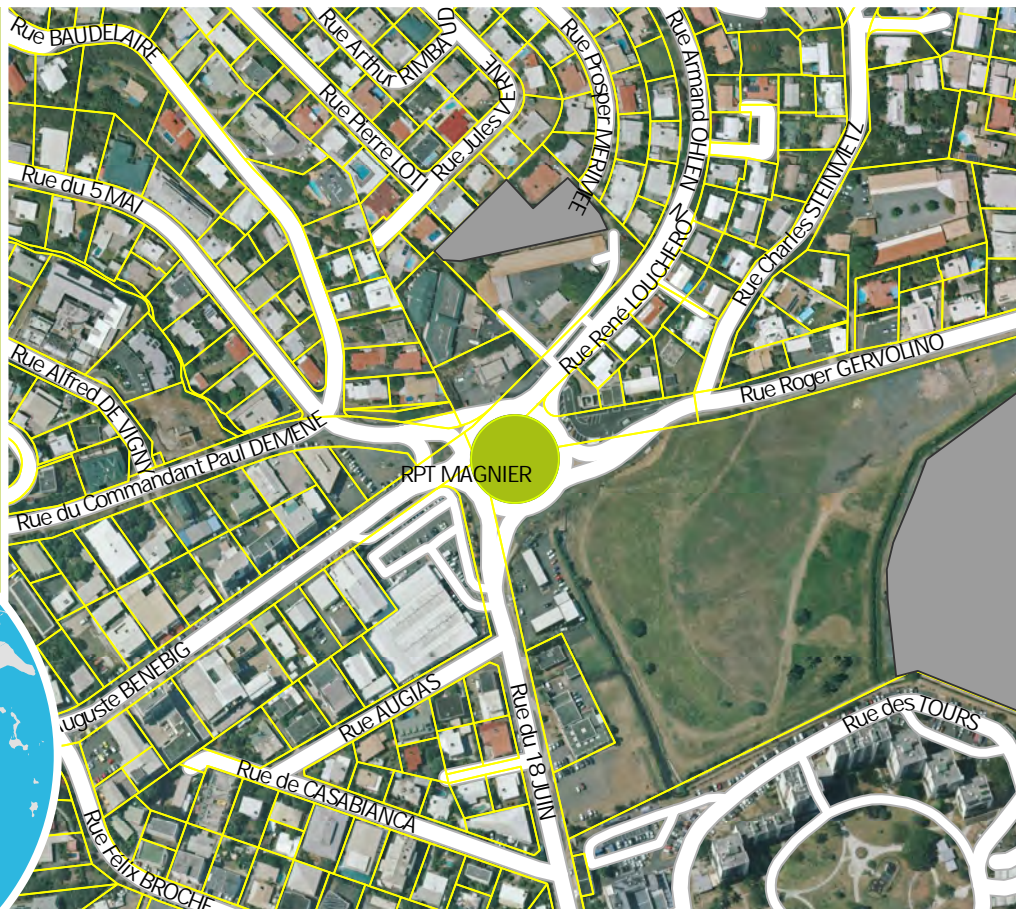
Surface
2 632,9 m²

NIC
Pour identifier les parcelles concernées,
consulter les tableaux détaillés en annexe du règlement écrit du PUD.

Echelle A4 : 1:5 000
0 50 100 200
Mètres



© Ville de Nouméa



LIBELLÉ

Rond-point Edouard Magnier (Magenta)

CARACTÉRISTIQUES

Reconstitution de végétation d'un îlot (cocotiers, filaos, bouraos, pandanus, gaiacs). Participe au maillage vert dans le secteur de Magenta et à la végétalisation de l'axe routier à renforcer.

CRITÈRES

environnemental
non

paysager
oui

écologique
non





ESPACE PLANTÉ N° E16

QUARTIER

AERODROME

Plan d'Urbanisme Directeur

Version modification n°1 - 2023

Pour connaître les contraintes affectant l'occupation ou l'utilisation du sol, consulter le règlement graphique et le règlement écrit (article 20), ainsi que les autres plans et documents composant le PUD.

Nom commun
Divers
Nom scientifique

Surface
15 194,5 m²

NIC

Pour identifier les parcelles concernées, consulter les tableaux détaillés en annexe du règlement écrit du PUD.

Echelle A4: 1:5 000

0 50 100 200
Mètres



© Ville de Nouméa



LIBELLÉ

Magenta Plage

CARACTÉRISTIQUES

Espace de loisirs végétalisé en bord de mer regroupant des pins colonnaires et des paletuviers aveuglants. Rôle tampon avec le littoral. Participe à une continuité verte entre Ouémo et Portes de Fer. En bordure de l'axe Gervolino à végétaliser.

CRITÈRES

environnemental
non

paysager
oui

écologique
oui





Nom commun
Maquis minier

Nom scientifique

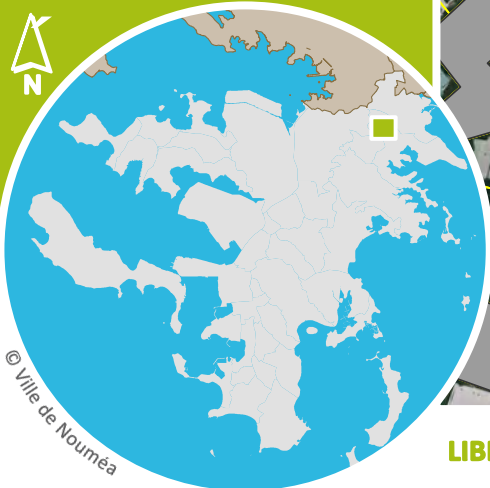
Surface
657,3 m²

NIC

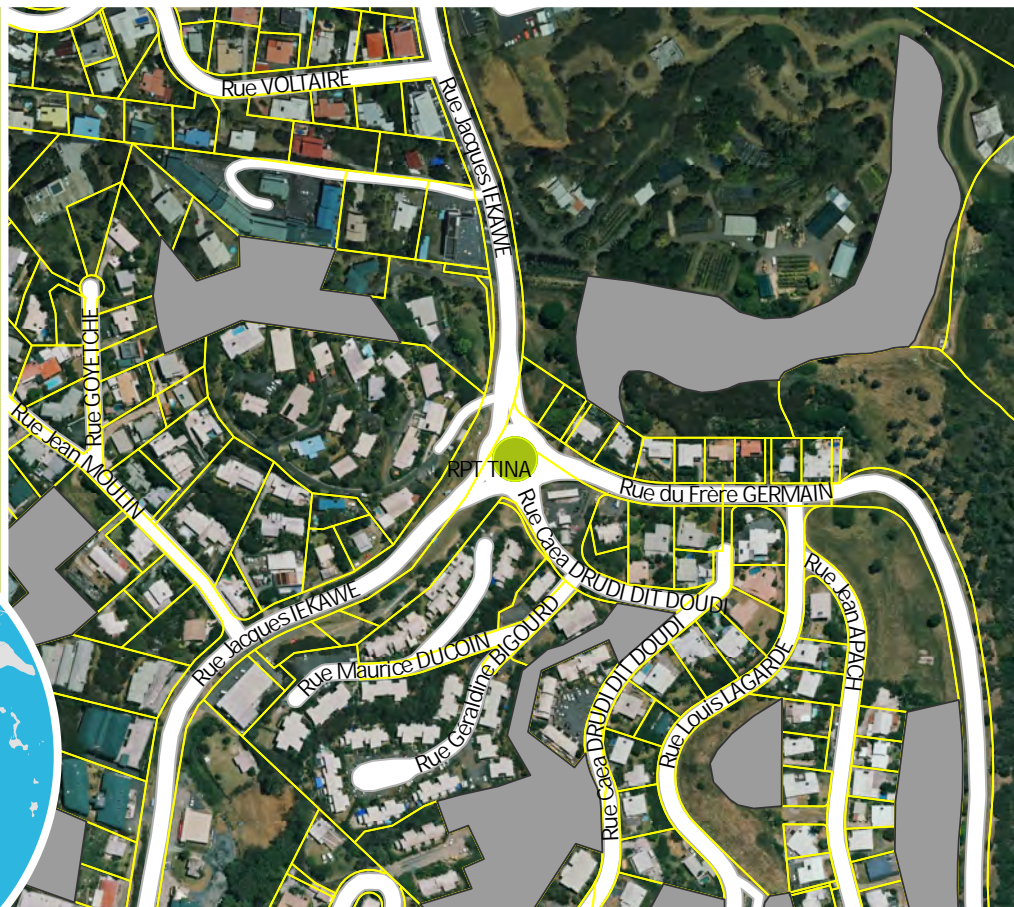
Pour identifier les parcelles concernées, consulter les tableaux détaillés en annexe du règlement écrit du PUD.

Echelle A4: 1:5 000

0 50 100 200
Mètres



© Ville de Nouméa



LIBELLÉ

Rond-point de Tina-PK7

CARACTÉRISTIQUES

Reconstitution réussie d'un biotope du maquis minier. Participe au maillage entre Tina et Rivière Salée. Rond-point participant à la végétalisation de l'axe routier.

CRITÈRES

environnemental
non

paysager
oui

écologique
oui





Pour connaître les contraintes affectant l'occupation ou l'utilisation du sol, consulter le règlement graphique et le règlement écrit (article 20), ainsi que les autres plans et documents composant le PUD.

Nom commun
Divers
Nom scientifique

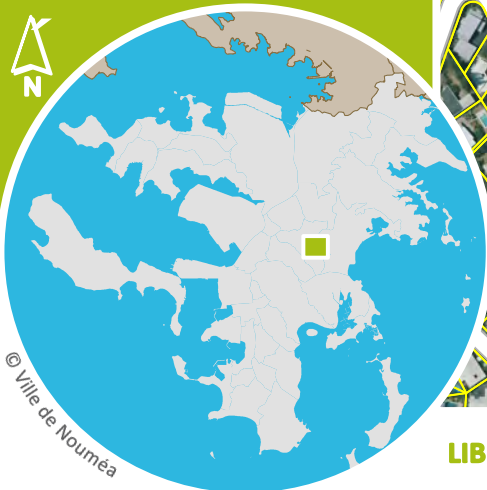
Surface
288,7 m²

NIC

Pour identifier les parcelles concernées, consulter les tableaux détaillés en annexe du règlement écrit du PUD.

Echelle A4 : 1:5 000

0 50 100 200
Mètres



LIBELLÉ

Rond-point du collège Portes de Fer

CARACTÉRISTIQUES

Diverses espèces de palmiers endémiques, à croissance rapide en culture. Rond-point participant à la végétalisation de l'axe routier.

CRITÈRES

environnemental
non

paysager
oui

écologique
oui





Nom commun
Niaouli

Nom scientifique
Melaleuca quinquenervia

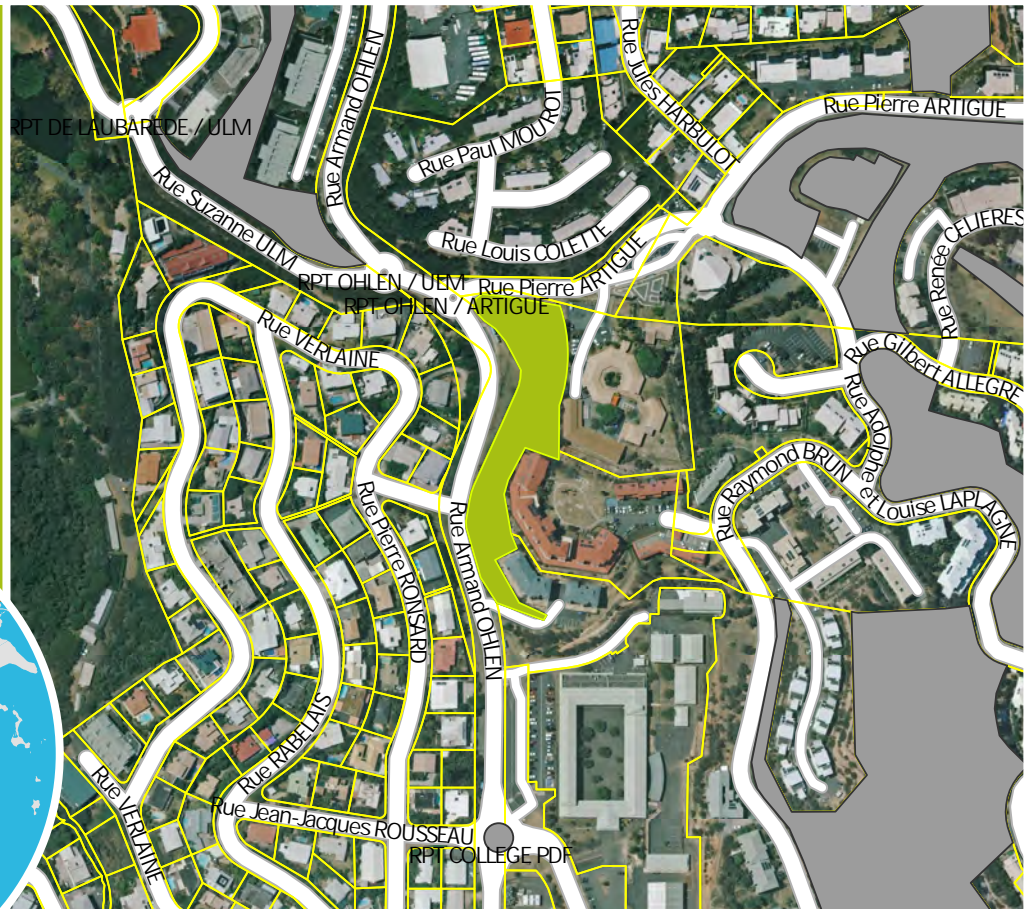
Surface
6 352,8 m²

NIC
Pour identifier les parcelles concernées,
consulter les tableaux détaillés en annexe du règlement écrit du PUD.

Echelle A4: 1:5 000

0 50 100 200
Mètres

© Ville de Nouméa



LIBELLÉ

Talus Ohlen - Art gues

CARACTÉRISTIQUES

Petit morceau de savane à niaoulis sauvegardée dans la ville. Donne de l'épaisseur à l'axe routier dont la végétalisation est à renforcer.

CRITÈRES

environnemental
oui

paysager
oui

écologique
oui





Nom commun
Palmier royal
Nom scientifique
Roystonea oleracea

Surface
7 564,8 m²

NIC

Pour identifier les parcelles concernées, consulter les tableaux détaillés en annexe du règlement écrit du PUD.

Echelle A4 : 1:5 000

0 50 100 200
Mètres



© Ville de Nouméa



LIBELLÉ

Parvis de l'hippodrome

CARACTÉRISTIQUES

Alignements de palmiers royaux sur le parvis de l'hippodrome, en devenir, qui renforce la renommée de l'équipement (caractère esthétique).

CRITÈRES

environnemental
non

paysager
oui

écologique
non





ESPACE PLANTÉ N° E22

QUARTIER

FAUBOURG BLANCHOT

Plan d'Urbanisme Directeur

Version modification n°1 - 2023

Pour connaître les contraintes affectant l'occupation ou l'utilisation du sol, consulter le règlement graphique et le règlement écrit (article 20), ainsi que les autres plans et documents composant le PUD.

Nom commun
Sandragon

Nom scientifique
Pterocarpus indicus

Surface
488 m²

NIC

Pour identifier les parcelles concernées, consulter les tableaux détaillés en annexe du règlement écrit du PUD.

Echelle A4 : 1:5 000

0 50 100 200
Mètres



© Ville de Nouméa



LIBELLÉ

Ecole Marguerite Carlier

CARACTÉRISTIQUES

Deux alignements de 10 pieds de Sandragons appelés aussi Bois rose de Birmanie ou santal rouge. Espace végétalisé autour de l'école.

CRITÈRES

environnemental
oui

paysager
oui

écologique
oui





ESPACE PLANTÉ N° E23

QUARTIER

VAL PLAISANCE

Plan d'Urbanisme Directeur

Version modification n°1 - 2023

Pour connaître les contraintes affectant l'occupation ou l'utilisation du sol, consulter le règlement graphique et le règlement écrit (article 20), ainsi que les autres plans et documents composant le PUD.

Nom commun
Banian a locks

Nom scientifique
Ficus sp

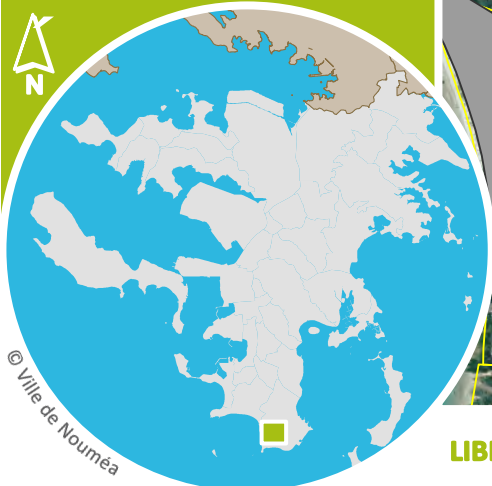
Surface
2 753 m²

NIC

Pour identifier les parcelles concernées, consulter les tableaux détaillés en annexe du règlement écrit du PUD.

Echelle A4 : 1:5 000

0 50 100 200
Mètres



LIBELLÉ

Boulodrome-Club des fils d'argent

CARACTÉRISTIQUES


Espace vert qui participe au maillage entre le Ouen Toro et la pointe Magnin. Il apporte confort et ombrage aux usagers.

CRITÈRES

environnemental
oui

paysager
oui

écologique
oui





ESPACE PLANTÉ N° E24

QUARTIER

CENTRE VILLE

Plan d'Urbanisme Directeur

Version modification n°1 - 2023

Pour connaître les contraintes affectant l'occupation ou l'utilisation du sol, consulter le règlement graphique et le règlement écrit (article 20), ainsi que les autres plans et documents composant le PUD.

Nom commun
Thieghemopanax nothisii

Nom scientifique
Tieghemopanax nothisii

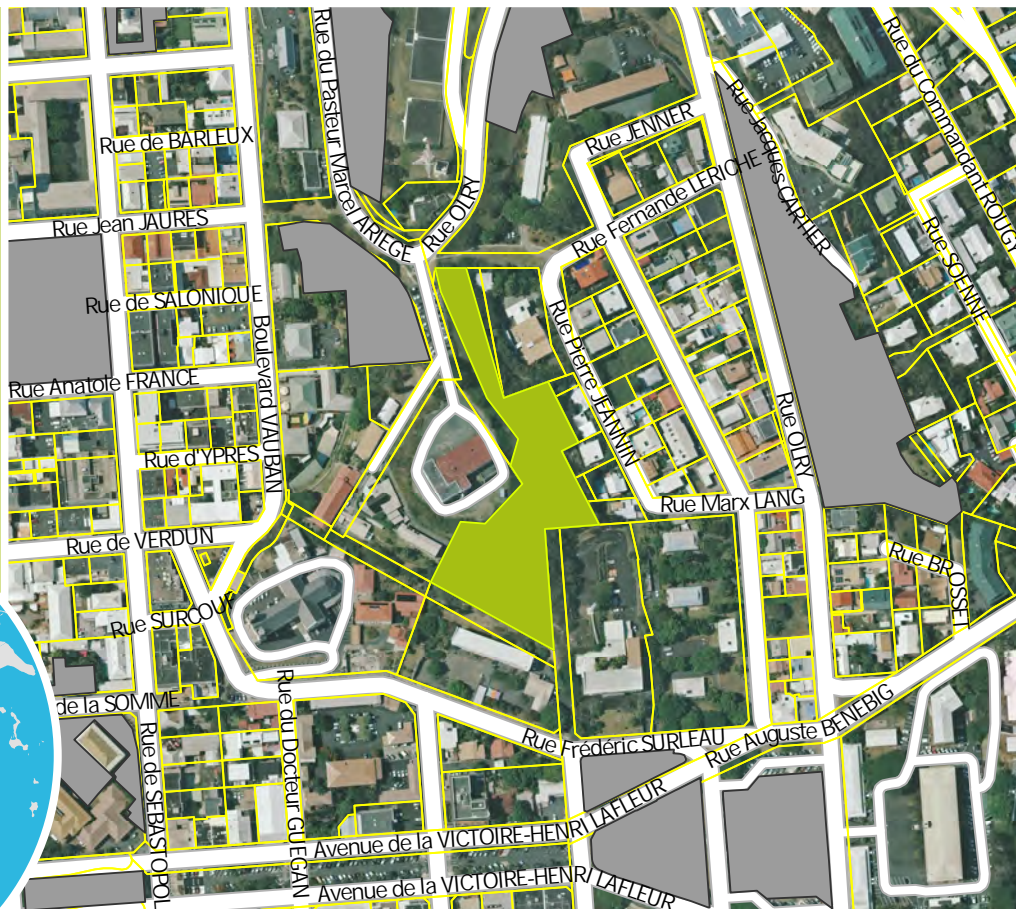
Surface
9 786,3 m²

NIC
Pour identifier les parcelles concernées,
consulter les tableaux détaillés en annexe du règlement écrit du PUD.

Echelle A4 : 1:5 000

0 50 100 200
Mètres

© Ville de Nouméa



LIBELLÉ

Talus entrée FOL

CARACTÉRISTIQUES

Plusieurs *Polyscias nothisii* en bosquets. Espèce endémique faisant partie du cortège restreint de la flore pré-européenne à Nouméa. Espèce classée "en danger" sur la liste UICN. Talus permettant un maillage entre le centre-ville et la ligne de crête.

CRITÈRES

environnemental
non

paysager
oui

écologique
oui





Nom commun

Faux santal

Nom scientifique

Myoporum crassifolium

Surface

551,5 m²

NIC

Pour identifier les parcelles concernées, consulter les tableaux détaillés en annexe du règlement écrit du PUD.

Echelle A4: 1:5 000

0 50 100 200
Mètres



© Ville de Nouméa



LIBELLÉ

Rocher à la Voile

CARACTÉRISTIQUES

Plusieurs sujets anciens implantés en bord de mer, avec un tronc tortueux. Ces arbustes participent au confort de la promenade. Espèce endémique.

CRITÈRES

environnemental
oui

paysager
oui

écologique
oui





ESPACE PLANTÉ N° E27

QUARTIER

ANSE VATA

Plan d'Urbanisme Directeur

Version modification n°1 - 2023

Pour connaître les contraintes affectant l'occupation ou l'utilisation du sol, consulter le règlement graphique et le règlement écrit (article 20), ainsi que les autres plans et documents composant le PUD.

Nom commun
Flamboyant
Nom scientifique
Delonix regia

Surface
332,3 m²

NIC

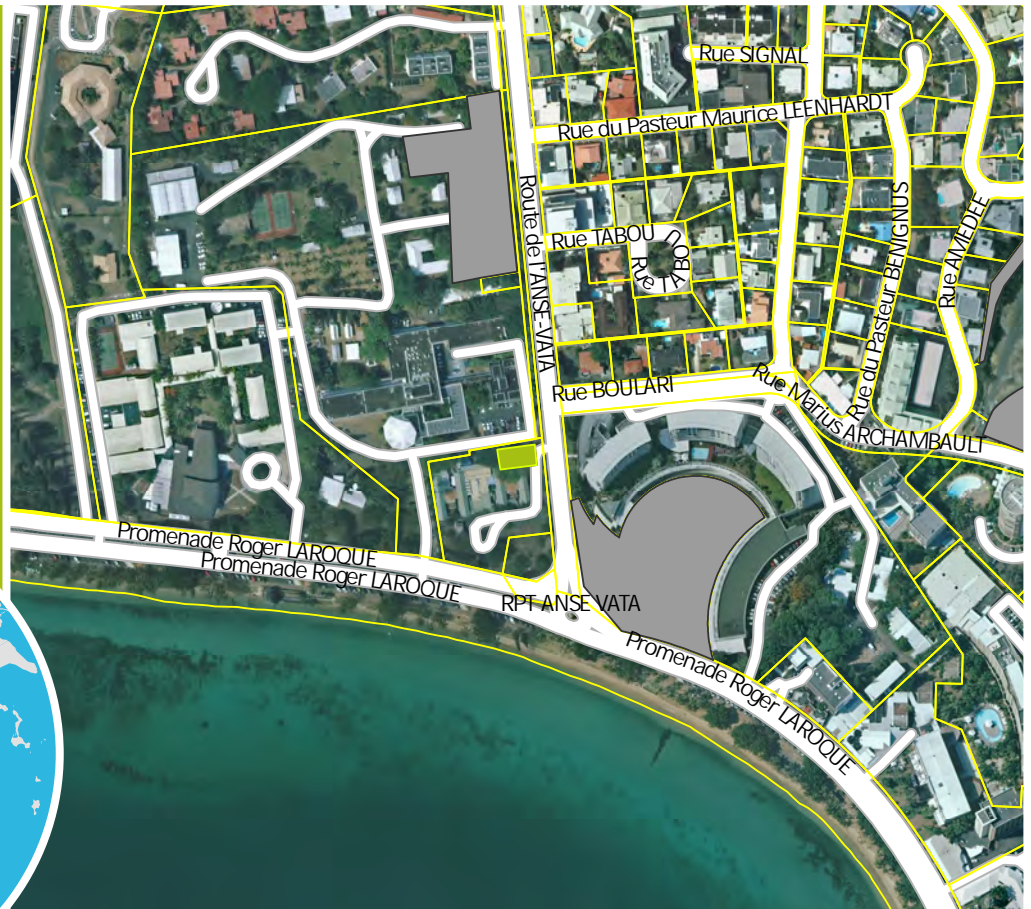
Pour identifier les parcelles concernées,
consulter les tableaux détaillés en annexe du règlement écrit du PUD.

Echelle A4: 1:5 000

0 50 100 200
Mètres



© Ville de Nouméa



LIBELLÉ

Ancienne clinique de l'Anse Vata

CARACTÉRISTIQUES

Deux flamboyants qui jouxtent les bâtiments et apportent confort et ombrage aux usagers. Suite au départ de la clinique, le site est voué à la reconversion.

CRITÈRES

environnemental
oui

paysager
oui

écologique
non





ESPACE PLANTÉ N° E28

QUARTIER

QUARTIER LATIN

Plan d'Urbanisme Directeur

Version modification n°1 - 2023

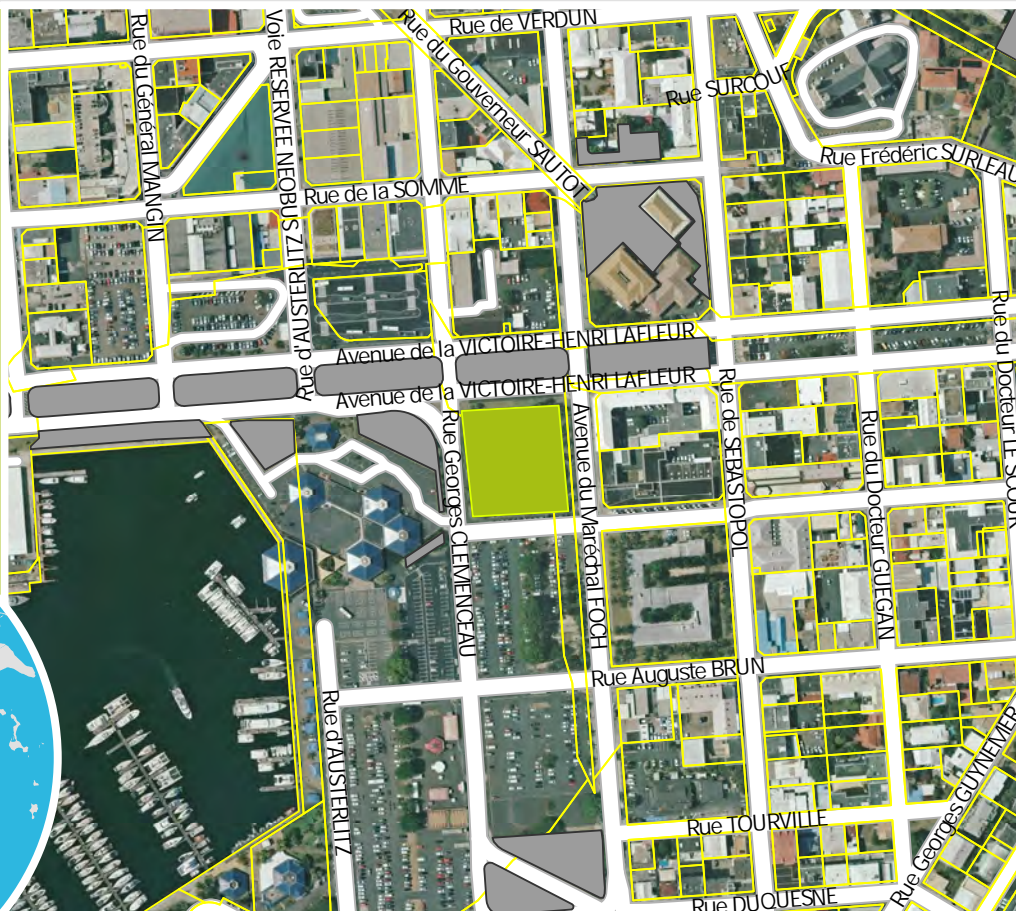
Pour connaître les contraintes affectant l'occupation ou l'utilisation du sol, consulter le règlement graphique et le règlement écrit (article 20), ainsi que les autres plans et documents composant le PUD.

Nom commun
Divers
Nom scientifique

Surface
4 476,5 m²

NIC
Pour identifier les parcelles concernées,
consulter les tableaux détaillés en annexe du règlement écrit du PUD.

Echelle A4: 1:5 000
0 50 100 200
Mètres



LIBELLÉ

Place Tual

CARACTÉRISTIQUES

Square du centre-ville composé de banian blanc, palmiers et tabebuia rose (floraison) qui participe à la végétalisation de cette zone fortement minéralisée par le stationnement.

CRITÈRES

environnemental
oui

paysager
oui

écologique
non





ESPACE PLANTÉ N° E29

QUARTIER

CENTRE VILLE

Plan d'Urbanisme Directeur

Version modification n°1 - 2023

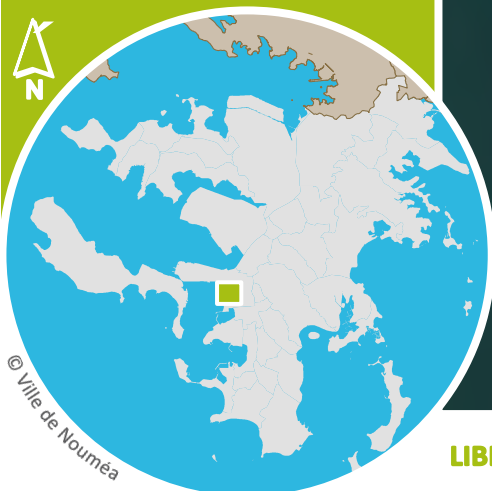
Pour connaître les contraintes affectant l'occupation ou l'utilisation du sol, consulter le règlement graphique et le règlement écrit (article 20), ainsi que les autres plans et documents composant le PUD.

Nom commun
Divers
Nom scientifique

Surface
3 312,5 m²

NIC
Pour identifier les parcelles concernées,
consulter les tableaux détaillés en annexe du règlement écrit du PUD.

Echelle A4 : 1:5 000
0 50 100 200
Mètres



LIBELLÉ

Espace vert de l'hôtel de ville

CARACTÉRISTIQUES

Espace vert d'accompagnement autour de l'hôtel de Ville dans la continuité de la Place des Cocotiers qui participe à une continuité verte depuis la FOL vers le front de mer. Rare îlot végétalisé en centre-ville.

CRITÈRES

environnemental
oui

paysager
oui

écologique
non





ESPACE PLANTÉ N° E30

QUARTIER

CENTRE VILLE

Plan d'Urbanisme Directeur

Version modification n°1 - 2023

Pour connaître les contraintes affectant l'occupation ou l'utilisation du sol, consulter le règlement graphique et le règlement écrit (article 20), ainsi que les autres plans et documents composant le PUD.

Nom commun
Divers
Nom scientifique

Surface
1 053,5 m²

NIC

Pour identifier les parcelles concernées, consulter les tableaux détaillés en annexe du règlement écrit du PUD.

Echelle A4 : 1:5 000

0 50 100 200
Mètres



© Ville de Nouméa



LIBELLÉ

Jardin de la maison Higginson

CARACTÉRISTIQUES

Espace vert d'accompagnement autour d'une maison protégée aux monuments historiques. Rare ilot végétalisé en centre-ville.

CRITÈRES

environnemental
oui

paysager
oui

écologique
non





ESPACE PLANTÉ N° E31

QUARTIER

CENTRE VILLE

Plan d'Urbanisme Directeur

Version modification n°1 - 2023

Pour connaître les contraintes affectant l'occupation ou l'utilisation du sol, consulter le règlement graphique et le règlement écrit (article 20), ainsi que les autres plans et documents composant le PUD.

Nom commun
Divers
Nom scientifique

Surface
26 383 m²

NIC

Pour identifier les parcelles concernées, consulter les tableaux détaillés en annexe du règlement écrit du PUD.

Echelle A4 : 1:5 000

0 50 100 200
Mètres



© Ville de Nouméa



LIBELLÉ

Espace vert du Haut-commissariat

CARACTÉRISTIQUES

Espace vert de qualité et entretenu, situé dans le prolongement de la colline aux oiseaux et du sémaphore en ligne de crête protégée.

CRITÈRES

environnemental
non

paysager
oui

écologique
oui





ESPACE PLANTÉ N° E32

QUARTIER

CENTRE VILLE

Plan d'Urbanisme Directeur

Version modification n°1 - 2023

Pour connaître les contraintes affectant l'occupation ou l'utilisation du sol, consulter le règlement graphique et le règlement écrit (article 20), ainsi que les autres plans et documents composant le PUD.

Nom commun
Cerisier bleu

Nom scientifique
Elaeocarpus angustifolius

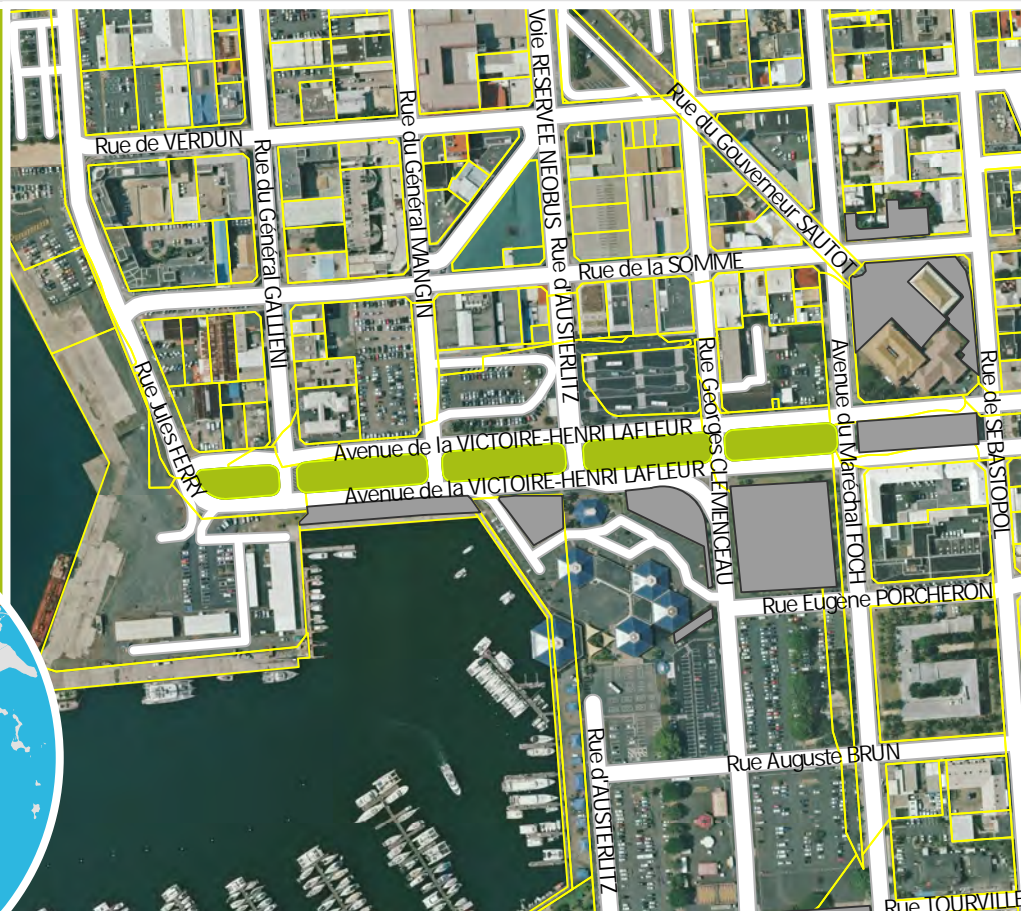
Surface
7 460,1 m²

NIC
Pour identifier les parcelles concernées,
consulter les tableaux détaillés en annexe du règlement écrit du PUD.

Echelle A4: 1:5 000

0 50 100 200
Mètres

© Ville de Nouméa



LIBELLÉ

Ilots avenue de la Victoire

CARACTÉRISTIQUES

Espaces verts de l'îlot central le long de la voie, composés de cerisiers bleus. Perspective vers la place Bir Hakeim. Il s'agit d'un axe à renforcer afin de conforter la trame verte en centre-ville.

CRITÈRES

environnemental
oui

paysager
oui

écologique
oui





ESPACE PLANTÉ N° E33

QUARTIER

CENTRE VILLE

Plan d'Urbanisme Directeur

Version modification n°1 - 2023

Pour connaître les contraintes affectant l'occupation ou l'utilisation du sol, consulter le règlement graphique et le règlement écrit (article 20), ainsi que les autres plans et documents composant le PUD.

Nom commun
Divers
Nom scientifique

Surface
1 294,7 m²

NIC

Pour identifier les parcelles concernées, consulter les tableaux détaillés en annexe du règlement écrit du PUD.

Echelle A4 : 1:5 000

0 50 100 200
Mètres



© Ville de Nouméa



LIBELLÉ

Quai des Pilotages

CARACTÉRISTIQUES

Espace vert le long des quais peu arboré, en direction du marché municipal, qui participe du maillage en centre-ville.

CRITÈRES

environnemental
oui

paysager
oui

écologique
oui



Sources : Gouvernement de la Nouvelle-Calédonie / DITTT (parcellaire Février 2022) ; Ville de Nouméa (limites administratives, voirie, PUD, photographies) ; GIE SERAIL (imagerie aérienne).
Conception : Diffusion format A4 - Service du Développement Urbain (Tel : 27.98.10) et Service de l'Information Géographique (Tel : 23.22.47) - 22 décembre 2022



ESPACE PLANTÉ N° E34

QUARTIER

QUARTIER LATIN

Plan d'Urbanisme Directeur

Version modification n°1 - 2023

Pour connaître les contraintes affectant l'occupation ou l'utilisation du sol, consulter le règlement graphique et le règlement écrit (article 20), ainsi que les autres plans et documents composant le PUD.

Nom commun
Divers
Nom scientifique

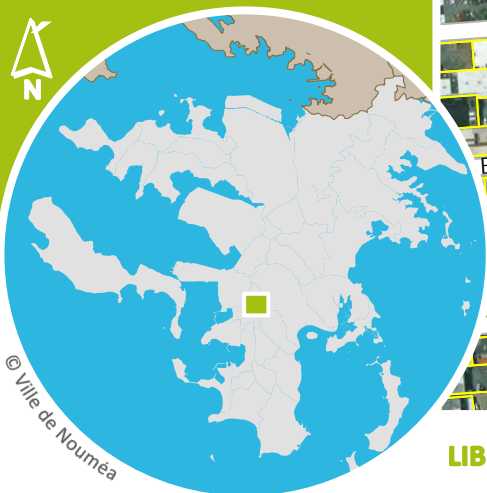
Surface
10 835,1 m²

NIC

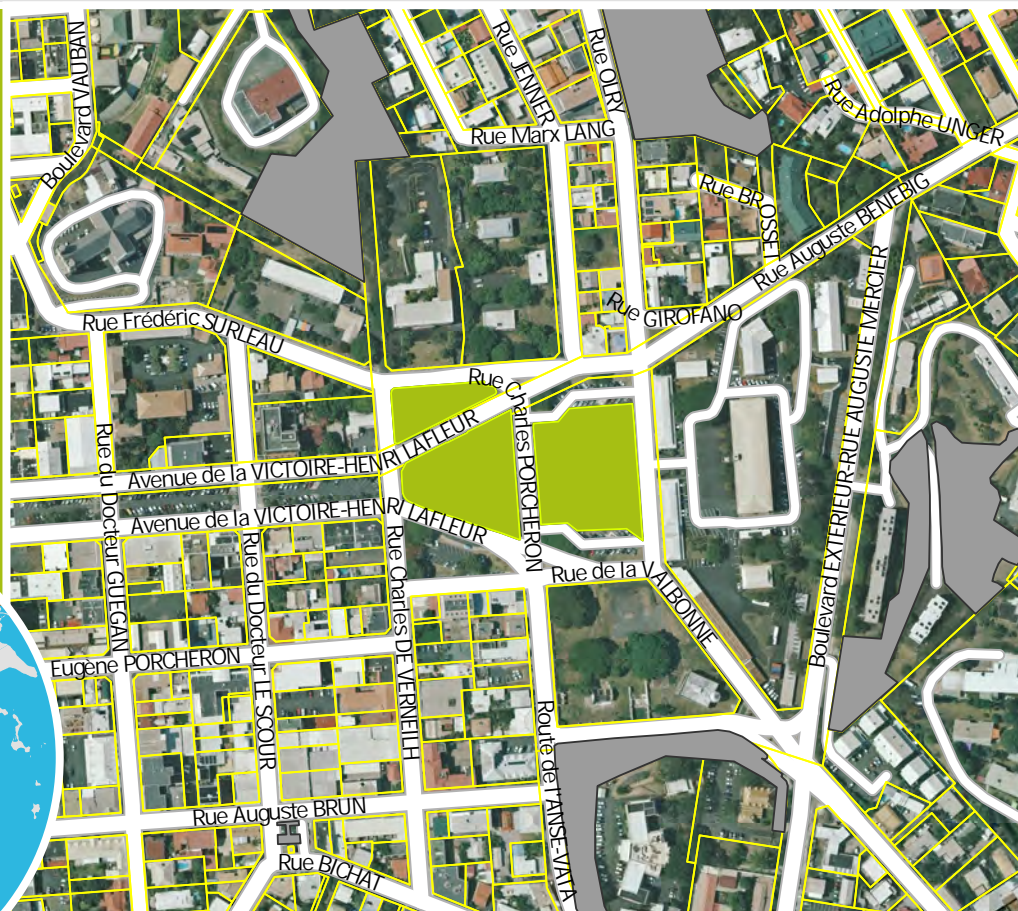
Pour identifier les parcelles concernées, consulter les tableaux détaillés en annexe du règlement écrit du PUD.

Echelle A4: 1:5 000

0 50 100 200
Mètres



© Ville de Nouméa



LIBELLÉ

Ilots Place Bir Hakeim & monument aux morts

CARACTÉRISTIQUES

Espaces verts en bordure de l'esplanade historique qui participent à la continuité vers la Vallée du Génie et vers les quartiers Sud (Mont Vénus). Ils apportent aussi un peu d'ombrage.

CRITÈRES

environnemental
oui

paysager
oui

écologique
oui





ESPACE PLANTÉ N° E35

QUARTIER

FAUBOURG BLANCHOT

Plan d'Urbanisme Directeur

Version modification n°1 - 2023

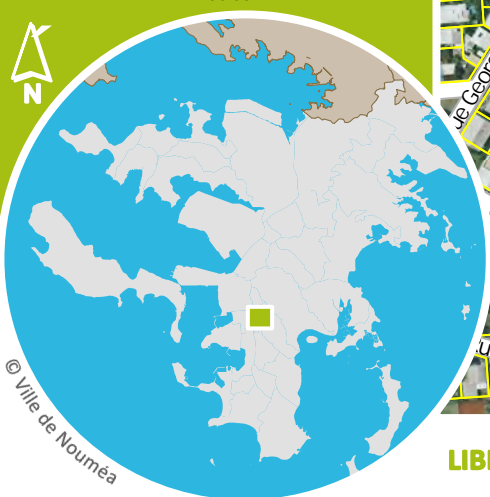
Pour connaître les contraintes affectant l'occupation ou l'utilisation du sol, consulter le règlement graphique et le règlement écrit (article 20), ainsi que les autres plans et documents composant le PUD.

Nom commun
Divers
Nom scientifique

Surface
5 758,9 m²

NIC
Pour identifier les parcelles concernées,
consulter les tableaux détaillés en annexe du règlement écrit du PUD.

Echelle A4 : 1:5 000
0 50 100 200
Mètres



LIBELLÉ

Talus du Tribunal

CARACTÉRISTIQUES

Talus végétalisé du tribunal regroupant un banian caoutchouc, des flamboyants, un tamarinier et pins colonnaires. Elagage régulier afin de sécuriser la circulation sur les voies alentours. Participe à la continuité vers les quartiers Sud.

CRITÈRES

environnemental
non

paysager
oui

écologique
oui





Nom commun
Divers
Nom scientifique

Surface
4 671,8 m²

NIC
Pour identifier les parcelles concernées,
consulter les tableaux détaillés en annexe du règlement écrit du PUD.

Echelle A4: 1:5 000
0 50 100 200
Mètres



© Ville de Nouméa



LIBELLÉ

Jardin Vauban - ex maison gouverneur

CARACTÉRISTIQUES

Talus végétalisé à l'arrière de la Chambre Territoriale des Comptes avec notamment un ensemble de pins colonnaires visibles depuis le front de mer dans l'alignement de la rue Anatole France. Participe à la continuité verte au niveau du Sémaphore.

CRITÈRES

environnemental
non

paysager
oui

écologique
oui





Pour connaître les contraintes affectant l'occupation ou l'utilisation du sol, consulter le règlement graphique et le règlement écrit (article 20), ainsi que les autres plans et documents composant le PUD.

Nom commun
Divers
Nom scientifique

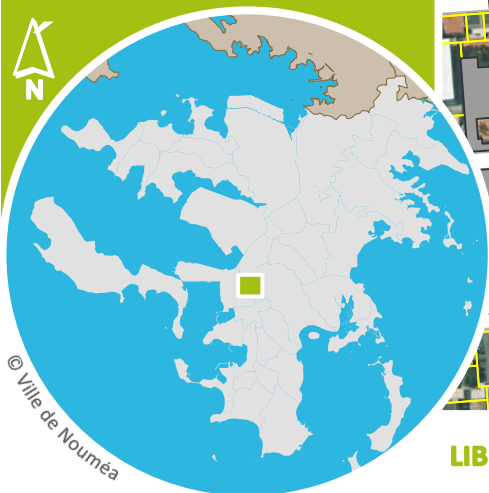
Surface
8 342,3 m²

NIC

Pour identifier les parcelles concernées, consulter les tableaux détaillés en annexe du règlement écrit du PUD.

Echelle A4 : 1:5 000

0 50 100 200
Mètres



© Ville de Nouméa



LIBELLÉ

Talus Olry n°30

CARACTÉRISTIQUES

Talus végétalisé, fortement pentu, le long de la rue du Pasteur Marcel Ariege. Participe du maillage vers le Sémaphore.

CRITÈRES

environnemental
non

paysager
oui

écologique
oui





ESPACE PLANTÉ N° E38

QUARTIER

VALLEE DU GENIE

Plan d'Urbanisme Directeur

Version modification n°1 - 2023

Pour connaître les contraintes affectant l'occupation ou l'utilisation du sol, consulter le règlement graphique et le règlement écrit (article 20), ainsi que les autres plans et documents composant le PUD.

Nom commun
Divers
Nom scientifique

Surface
4 461,1 m²

NIC

Pour identifier les parcelles concernées, consulter les tableaux détaillés en annexe du règlement écrit du PUD.

Echelle A4: 1:5 000

0 50 100 200
Mètres



© Ville de Nouméa



LIBELLÉ

Talus Ecole maternelle les Pétunias et S RUSSIER

CARACTÉRISTIQUES

Talus végétalisé autour des écoles (confort, cadre paysager), comprenant quelques sujets de *Polyscias Nothii*. Participe du maillage au sein de la Vallée du Génie et vers le Sémaphore.

CRITÈRES

environnemental
oui

paysager
oui

écologique
oui





ESPACE PLANTÉ N° E39

QUARTIER

VALLEE DU GENIE

Plan d'Urbanisme Directeur

Version modification n°1 - 2023

Pour connaître les contraintes affectant l'occupation ou l'utilisation du sol, consulter le règlement graphique et le règlement écrit (article 20), ainsi que les autres plans et documents composant le PUD.

Nom commun
Divers
Nom scientifique

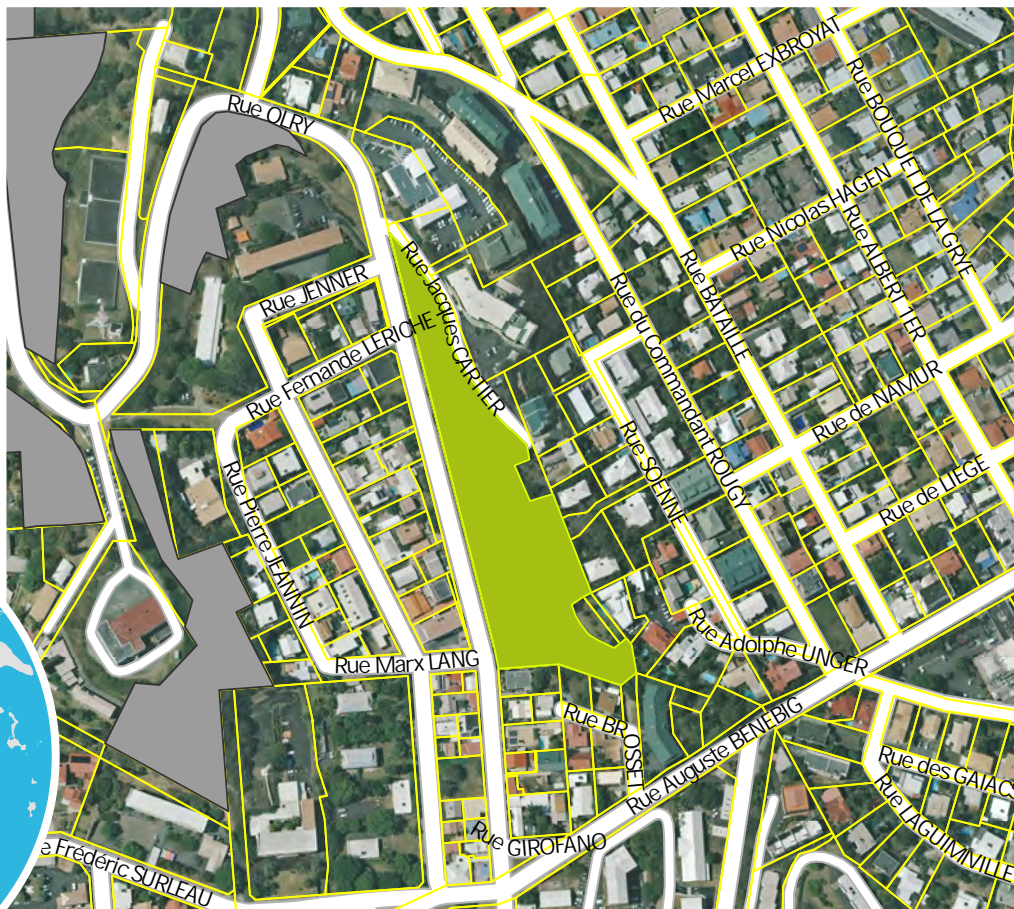
Surface
13 426 m²

NIC

Pour identifier les parcelles concernées, consulter les tableaux détaillés en annexe du règlement écrit du PUD.

Echelle A4 : 1:5 000

0 50 100 200
Mètres



LIBELLÉ

Talus Olry n°2

CARACTÉRISTIQUES


Talus végétalisé le long de la rue Olry. Patches de forêt sèche identifiés par la DENV (2017).

CRITÈRES

environnemental
non

paysager
non

écologique
oui





ESPACE PLANTÉ N° E40

QUARTIER

QUARTIER LATIN

Plan d'Urbanisme Directeur

Version modification n°1 - 2023

Pour connaître les contraintes affectant l'occupation ou l'utilisation du sol, consulter le règlement graphique et le règlement écrit (article 20), ainsi que les autres plans et documents composant le PUD.

Nom commun

Tabebuia

Nom scientifique

Tabebuia argentea

Surface

139,4 m²

NIC

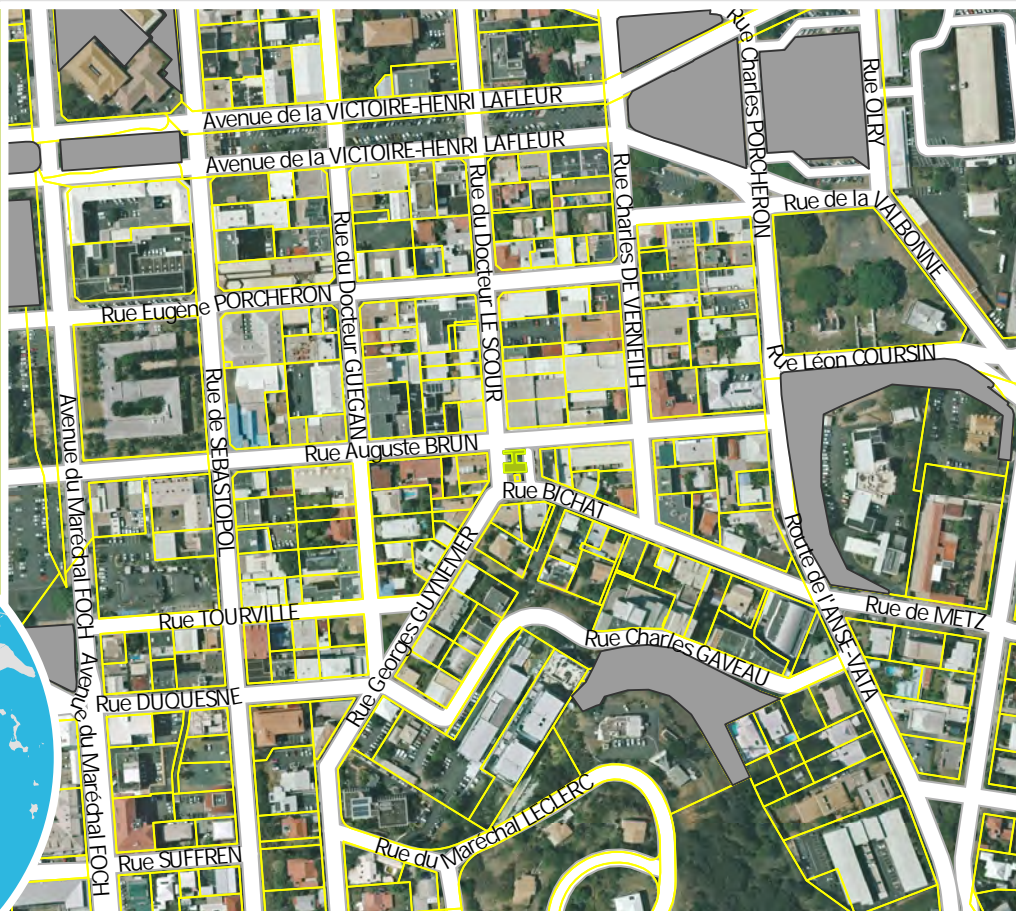
Pour identifier les parcelles concernées, consulter les tableaux détaillés en annexe du règlement écrit du PUD.

Echelle A4 : 1:5 000

0 50 100 200
Mètres



© Ville de Nouméa



LIBELLÉ

Place Ile de lumière

CARACTÉRISTIQUES

Place servant de parkings, les arbres apportent un peu d'ombrage et de fraîcheur, leur floraison jaune est particulièrement attrayante.

CRITÈRES

environnemental
oui

paysager
oui

écologique
non



Sources : Gouvernement de la Nouvelle-Calédonie / DITTT (parcellaire Février 2022) ; Ville de Nouméa (limites administratives, voirie, PUD, photographies) ; GIE SERAIL (imagerie aérienne).
Conception : Diffusion format A4 - Service du Développement Urbain (Tel : 27.98.10) et Service de l'Information Géographique (Tel : 23.22.47) - 22 décembre 2022



ESPACE PLANTÉ N° E41

QUARTIER

QUARTIER LATIN

Plan d'Urbanisme Directeur

Version modification n°1 - 2023

Pour connaître les contraintes affectant l'occupation ou l'utilisation du sol, consulter le règlement graphique et le règlement écrit (article 20), ainsi que les autres plans et documents composant le PUD.

Nom commun
Divers
Nom scientifique

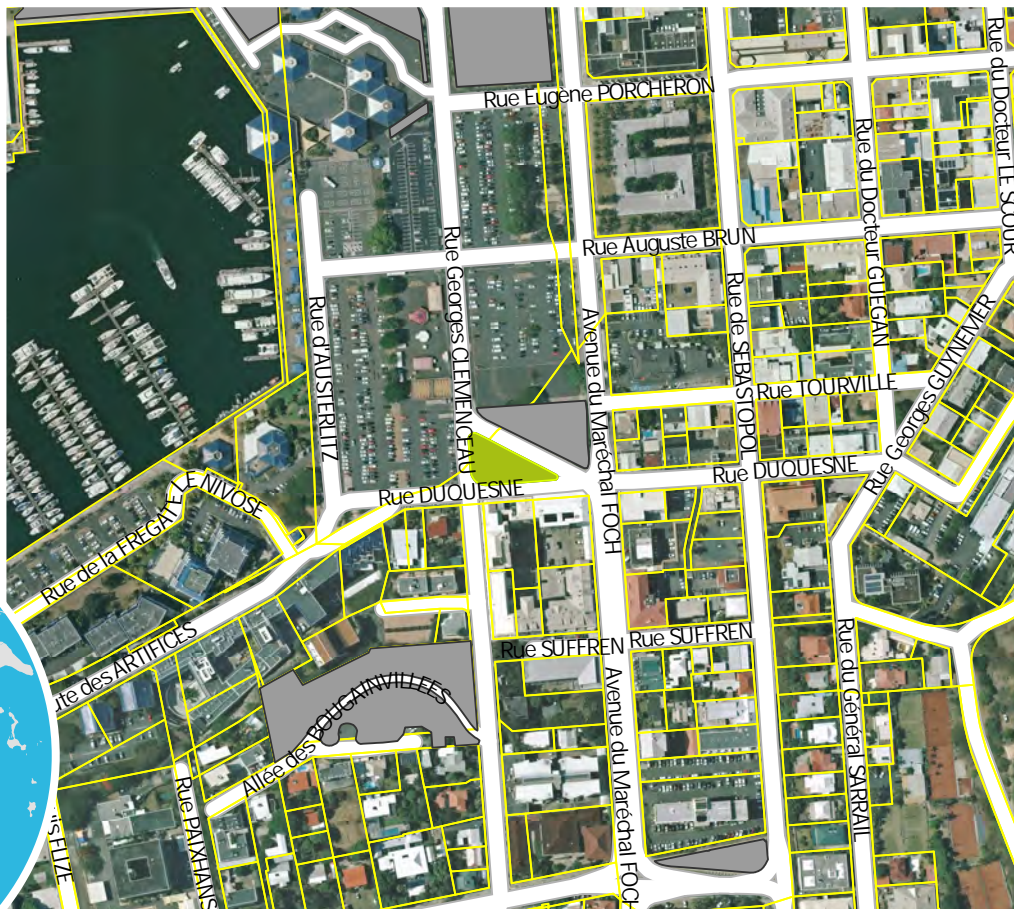
Surface
1 141,6 m²

NIC

Pour identifier les parcelles concernées, consulter les tableaux détaillés en annexe du règlement écrit du PUD.

Echelle A4 : 1:5 000

0 50 100 200
Mètres



LIBELLÉ

Jardin Néo-Zélandais

CARACTÉRISTIQUES

Ilot de voirie à valeur patrimoniale peu arboré mais qui participe au renforcement de la végétalisation sur le secteur de Moselle artificialisé par les parkings.

CRITÈRES

environnemental
non

paysager
oui

écologique
oui





ESPACE PLANTÉ N° E42

QUARTIER

ARTILLERIE

Plan d'Urbanisme Directeur

Version modification n°1 - 2023

Pour connaître les contraintes affectant l'occupation ou l'utilisation du sol, consulter le règlement graphique et le règlement écrit (article 20), ainsi que les autres plans et documents composant le PUD.

Nom commun
Divers
Nom scientifique

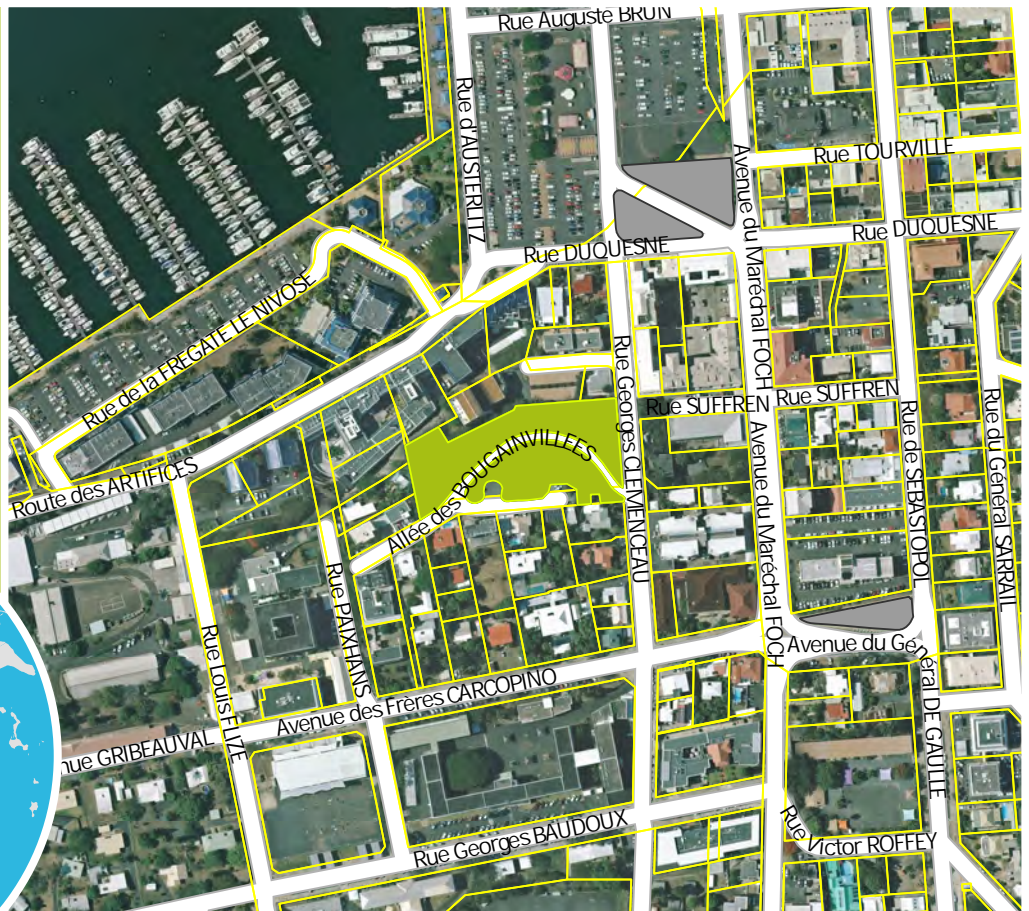
Surface
6 849,9 m²

NIC

Pour identifier les parcelles concernées, consulter les tableaux détaillés en annexe du règlement écrit du PUD.

Echelle A4 : 1:5 000

0 50 100 200
Mètres



LIBELLÉ

Espace vert de la butte Clémenceau

CARACTÉRISTIQUES

Talus et butte utilisée comme point de vue par de nombreux nouméens. Plateforme peu végétalisée qui pourrait être valorisée avec des plantations et du mobilier urbain.

CRITÈRES

environnemental
non

paysager
oui

écologique
non





ESPACE PLANTÉ N° E43

QUARTIER

QUARTIER LATIN

Plan d'Urbanisme Directeur

Version modification n°1 - 2023

Pour connaître les contraintes affectant l'occupation ou l'utilisation du sol, consulter le règlement graphique et le règlement écrit (article 20), ainsi que les autres plans et documents composant le PUD.

Nom commun
Divers
Nom scientifique

Surface
926,7 m²

NIC

Pour identifier les parcelles concernées, consulter les tableaux détaillés en annexe du règlement écrit du PUD.

Echelle A4: 1:5 000

0 50 100 200
Mètres



© Ville de Nouméa



LIBELLÉ

Espace vert - immeuble Carcopino

CARACTÉRISTIQUES

Espace végétalisé en accompagnement de la bretelle De Gaulle / Foch. Participe au maillage entre le centre-ville et l'Orphelinat.

CRITÈRES

environnemental
non

paysager
oui

écologique
non





ESPACE PLANTÉ N° E44

QUARTIER

ORPHELINAT

Plan d'Urbanisme Directeur

Version modification n°1 - 2023

Pour connaître les contraintes affectant l'occupation ou l'utilisation du sol, consulter le règlement graphique et le règlement écrit (article 20), ainsi que les autres plans et documents composant le PUD.

Nom commun
Divers
Nom scientifique

Surface
14 581,4 m²

NIC
Pour identifier les parcelles concernées,
consulter les tableaux détaillés en annexe du règlement écrit du PUD.

Echelle A4 : 1:5 000
0 50 100 200
Mètres



© Ville de Nouméa



LIBELLÉ

Promenade du Général d'armée Jean Simon

CARACTÉRISTIQUES

Alignements de palmiers et espace vert le long de la promenade de la baie de l'Orphelinat qui participe au maillage vert du quartier et à la végétalisation le long des baies qui apporte confort aux usagers et esthétique urbaine.

CRITÈRES

environnemental
oui

paysager
oui

écologique
oui





Pour connaître les contraintes affectant l'occupation ou l'utilisation du sol, consulter le règlement graphique et le règlement écrit (article 20), ainsi que les autres plans et documents composant le PUD.

Nom commun
Divers
Nom scientifique

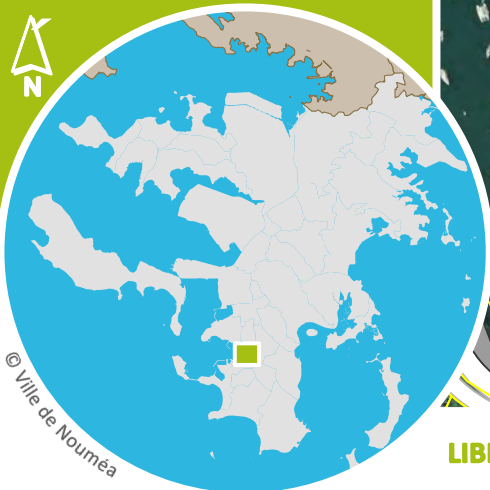
Surface
2 869,9 m²

NIC

Pour identifier les parcelles concernées, consulter les tableaux détaillés en annexe du règlement écrit du PUD.

Echelle A4 : 1:5 000

0 50 100 200
Mètres



© Ville de Nouméa



LIBELLÉ

Ilots rue Jules Garnier

CARACTÉRISTIQUES


Ilots de voirie (giratoire et parkings) végétalisés avec des palmiers (royal et à huile) qui participent au maillage vert du quartier et qui apportent confort aux usagers et esthétique urbaine.

CRITÈRES

environnemental
oui

paysager
oui

écologique
non





Pour connaître les contraintes affectant l'occupation ou l'utilisation du sol, consulter le règlement graphique et le règlement écrit (article 20), ainsi que les autres plans et documents composant le PUD.

Nom commun
Divers
Nom scientifique

Surface
2 548,4 m²

NIC

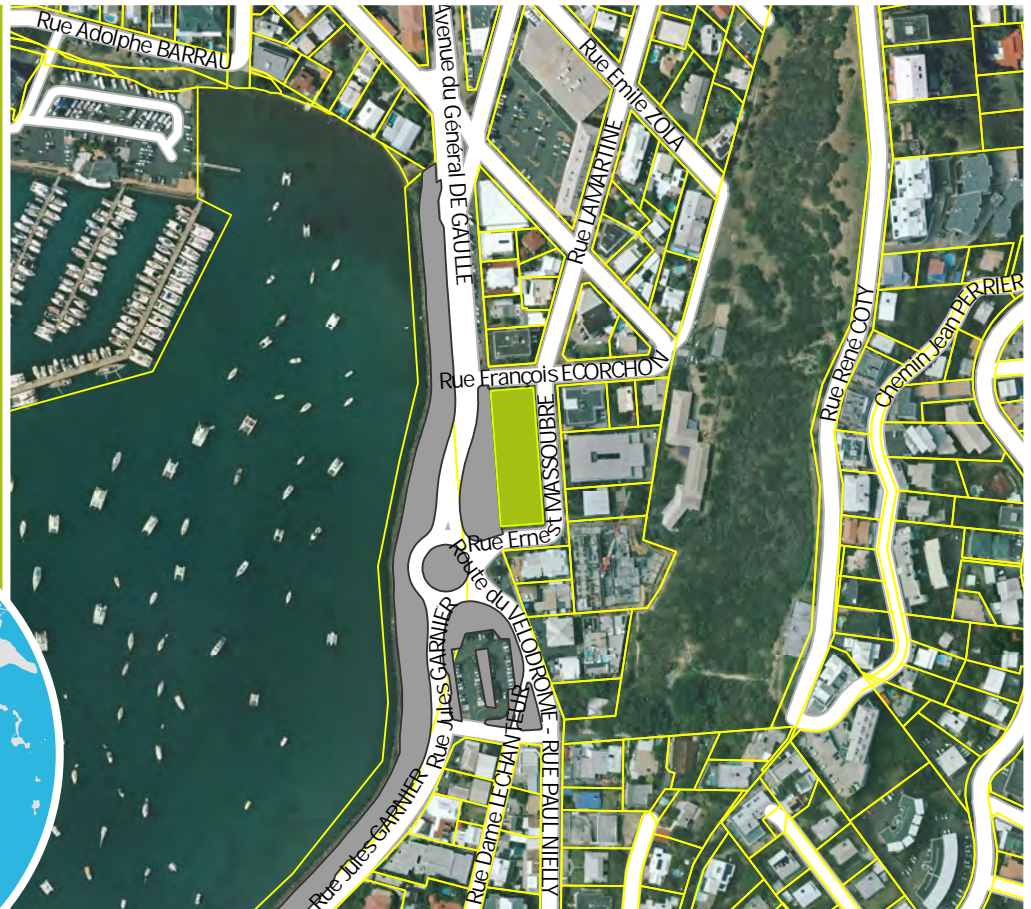
Pour identifier les parcelles concernées, consulter les tableaux détaillés en annexe du règlement écrit du PUD.

Echelle A4: 1:5 000

0 50 100 200
Mètres



© Ville de Nouméa



LIBELLÉ

Parc Charles De Gaulle

CARACTÉRISTIQUES

Parc de jeux pour enfants très fréquenté avec de grands sujets (banian, callédrat) qui apportent ombre et fraîcheur. Participe au maillage du secteur.

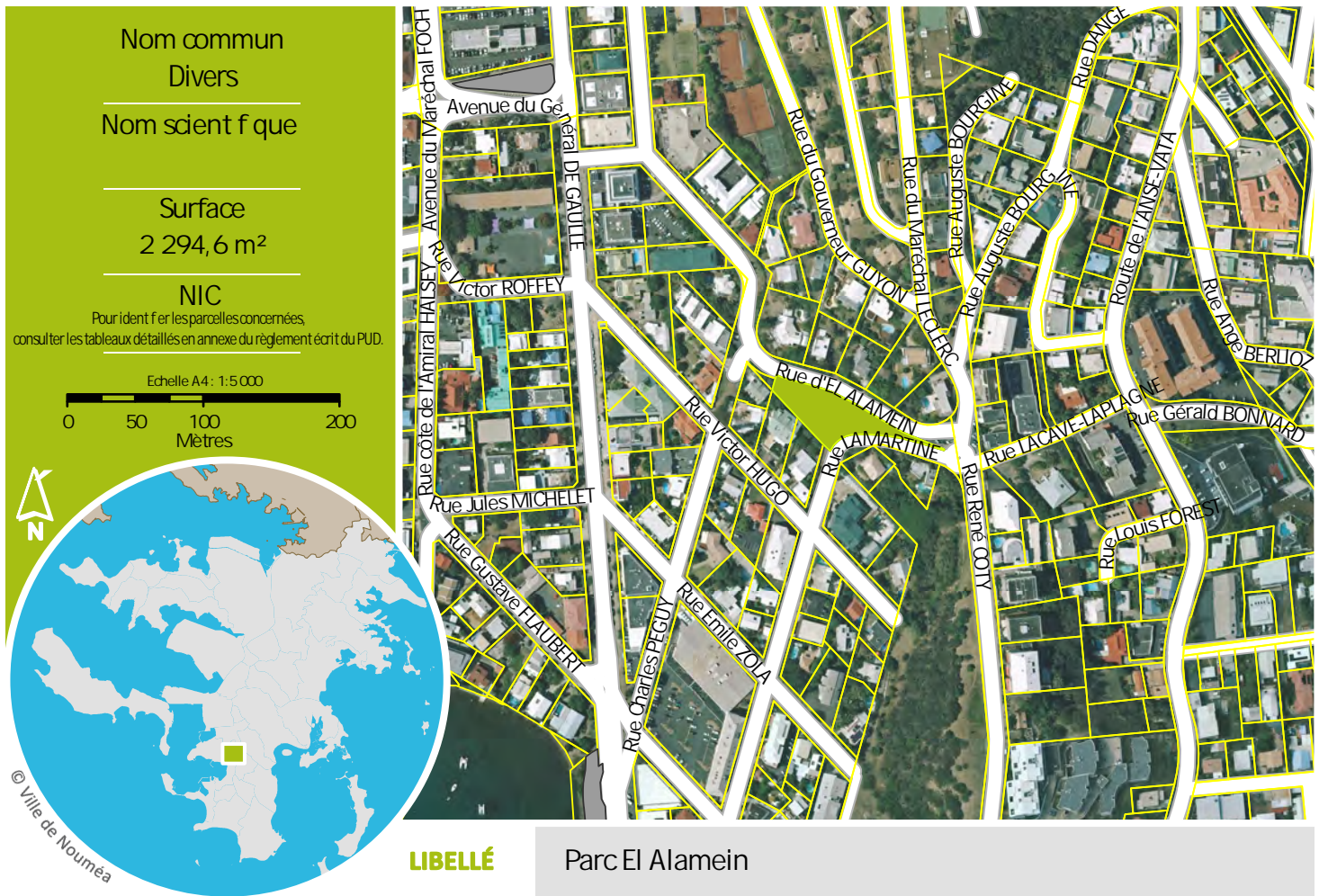
CRITÈRES

environnemental
oui

paysager
oui

écologique
oui



**CARACTÉRISTIQUES**

Talus végétalisé avec un ensemble boisé, notamment des cocotiers, utilisé par les habitants du quartier. Participe à la continuité verte avec le Mont Vénus.

CRITÈRES

environnemental
oui

paysager
oui

écologique
oui





ESPACE PLANTÉ N° E48

QUARTIER

N'GEA

Plan d'Urbanisme Directeur

Version modification n°1 - 2023

Pour connaître les contraintes affectant l'occupation ou l'utilisation du sol, consulter le règlement graphique et le règlement écrit (article 20), ainsi que les autres plans et documents composant le PUD.

Nom commun
Divers
Nom scientifique

Surface
3 935,6 m²

NIC

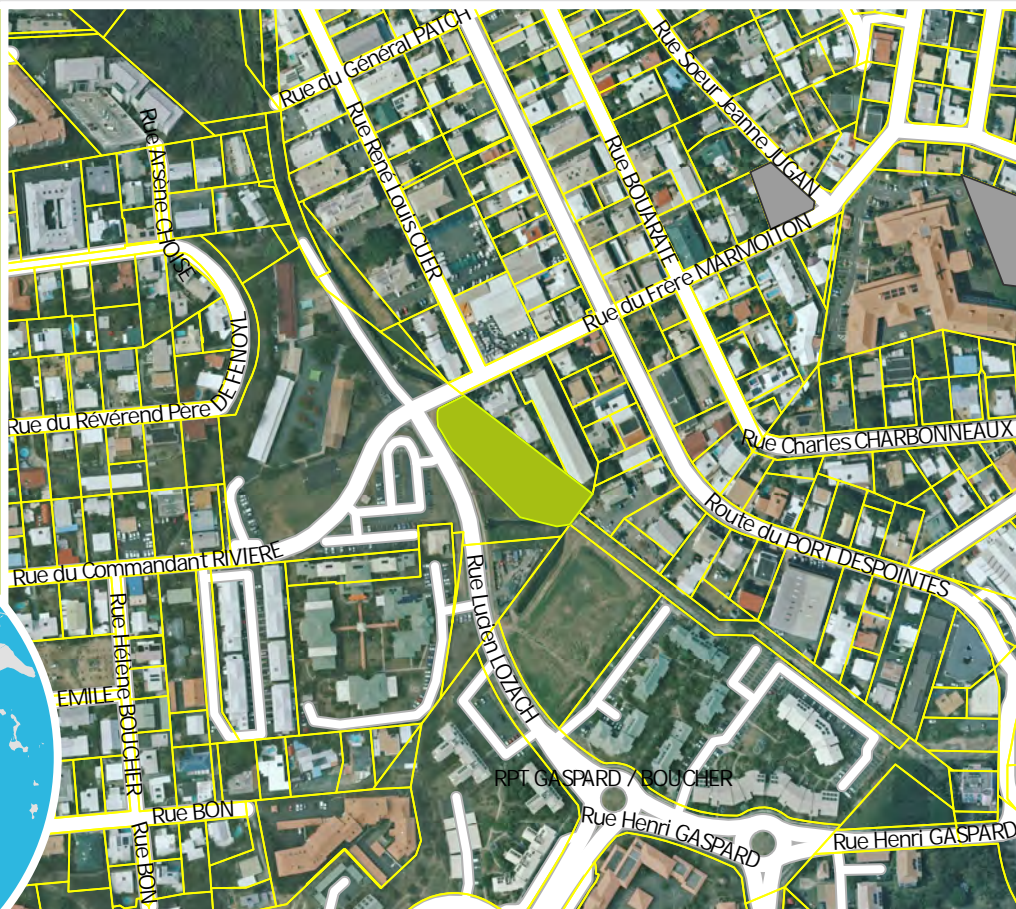
Pour identifier les parcelles concernées, consulter les tableaux détaillés en annexe du règlement écrit du PUD.

Echelle A4: 1:5 000

0 50 100 200
Mètres



© Ville de Nouméa



LIBELLÉ

Talus Rue Lozach

CARACTÉRISTIQUES

Canal colonisé par la végétation, support d'une continuité verte à renforcer entre le rond-point de N'Géa (Eau Vive) et les Jardins Militaires, également support des modes actifs.

CRITÈRES

environnemental
non

paysager
oui

écologique
oui



Sources: Gouvernement de la Nouvelle-Calédonie / DITTT (parcellaire Février 2022) ; Ville de Nouméa (limites administratives, voirie, PUD, photographies) ; GIE SERAIL (imagerie aérienne).
Conception: Diffusion format A4 - Service du Développement Urbain (Tel : 27.98.10) et Service de l'Information Géographique (Tel : 23.22.47) - 22 décembre 2022



ESPACE PLANTÉ N° E50

QUARTIER

N°GEA

Plan d'Urbanisme Directeur

Version modification n°1 - 2023

Pour connaître les contraintes affectant l'occupation ou l'utilisation du sol, consulter le règlement graphique et le règlement écrit (article 20), ainsi que les autres plans et documents composant le PUD.

Nom commun
Divers
Nom scientifique

Surface
4 288,2 m²

NIC

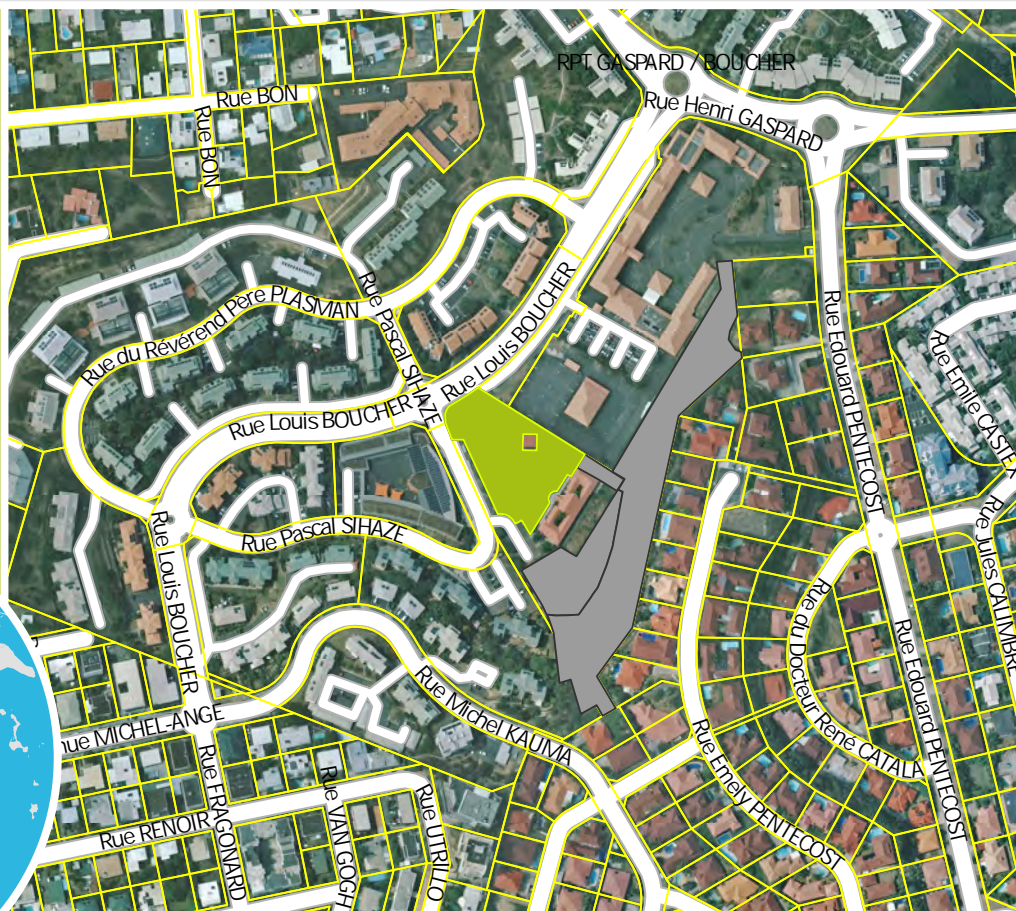
Pour identifier les parcelles concernées, consulter les tableaux détaillés en annexe du règlement écrit du PUD.

Echelle A4: 1:5 000

0 50 100 200
Mètres



© Ville de Nouméa



LIBELLÉ

Espace vert de la maison commune de Tuband

CARACTÉRISTIQUES

Espace vert et esplanade de la maison de quartier, peu arborée actuellement.

CRITÈRES

environnemental
oui

paysager
oui

écologique
non





Nom commun
Divers
Nom scientifique

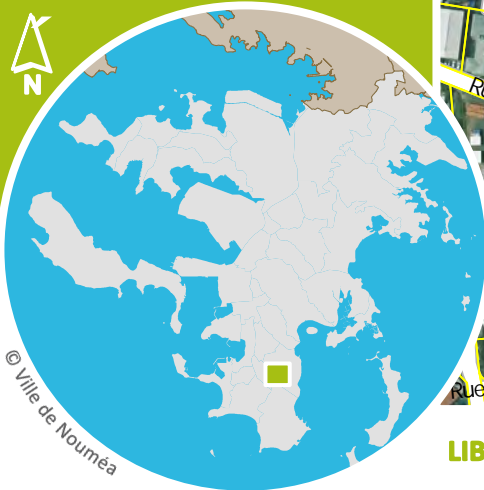
Surface
3 277,7 m²

NIC

Pour identifier les parcelles concernées, consulter les tableaux détaillés en annexe du règlement écrit du PUD.

Echelle A4 : 1:5 000

0 50 100 200
Mètres



LIBELLÉ

Espace vert - rue du Docteur Trubert

CARACTÉRISTIQUES

Espace vert au sein du lotissement Tuband, support d'une continuité vers le Ouen Toro.

CRITÈRES

environnemental
oui

paysager
non

écologique
oui





ESPACE PLANTÉ N° E52

QUARTIER

N°GEA

Plan d'Urbanisme Directeur

Version modification n°1 - 2023

Pour connaître les contraintes affectant l'occupation ou l'utilisation du sol, consulter le règlement graphique et le règlement écrit (article 20), ainsi que les autres plans et documents composant le PUD.

Nom commun
Divers
Nom scientifique

Surface
477,2 m²

NIC

Pour identifier les parcelles concernées, consulter les tableaux détaillés en annexe du règlement écrit du PUD.

Echelle A4 : 1:5 000

0 50 100 200
Mètres



© Ville de Nouméa



LIBELLÉ

Espace vert - rue Reverce

CARACTÉRISTIQUES

Espace vert au sein du lotissement Tuband, en angle de rue, participe au maillage vert au sein du quartier.

CRITÈRES

environnemental
oui

paysager
oui

écologique
non





Nom commun
Divers
Nom scientifique

Surface
1 517 m²

NIC

Pour identifier les parcelles concernées, consulter les tableaux détaillés en annexe du règlement écrit du PUD.

Echelle A4: 1:5 000

0 50 100 200
Mètres



LIBELLÉ

Espace vert - rue Bonneaud

CARACTÉRISTIQUES

Espace vert au sein du lotissement Tuband qui participe au maillage vert au sein du quartier.

CRITÈRES

environnemental
oui

paysager
oui

écologique
non





ESPACE PLANTÉ N° E54

QUARTIER

N°GEA

Plan d'Urbanisme Directeur

Version modification n°1 - 2023

Pour connaître les contraintes affectant l'occupation ou l'utilisation du sol, consulter le règlement graphique et le règlement écrit (article 20), ainsi que les autres plans et documents composant le PUD.

Nom commun
Divers
Nom scientifique

Surface
3 823 m²

NIC

Pour identifier les parcelles concernées, consulter les tableaux détaillés en annexe du règlement écrit du PUD.

Echelle A4 : 1:5 000

0 50 100 200
Mètres



© Ville de Nouméa



LIBELLÉ

Espace vert de l'école Jean MERMOUD

CARACTÉRISTIQUES

Espace vert en accompagnement de l'école, composé essentiellement de cocotiers. Participe au maillage vert dans le quartier.

CRITÈRES

environnemental
oui

paysager
oui

écologique
non





ESPACE PLANTÉ N° E55

QUARTIER

N'GEA

Plan d'Urbanisme Directeur

Version modification n°1 - 2023

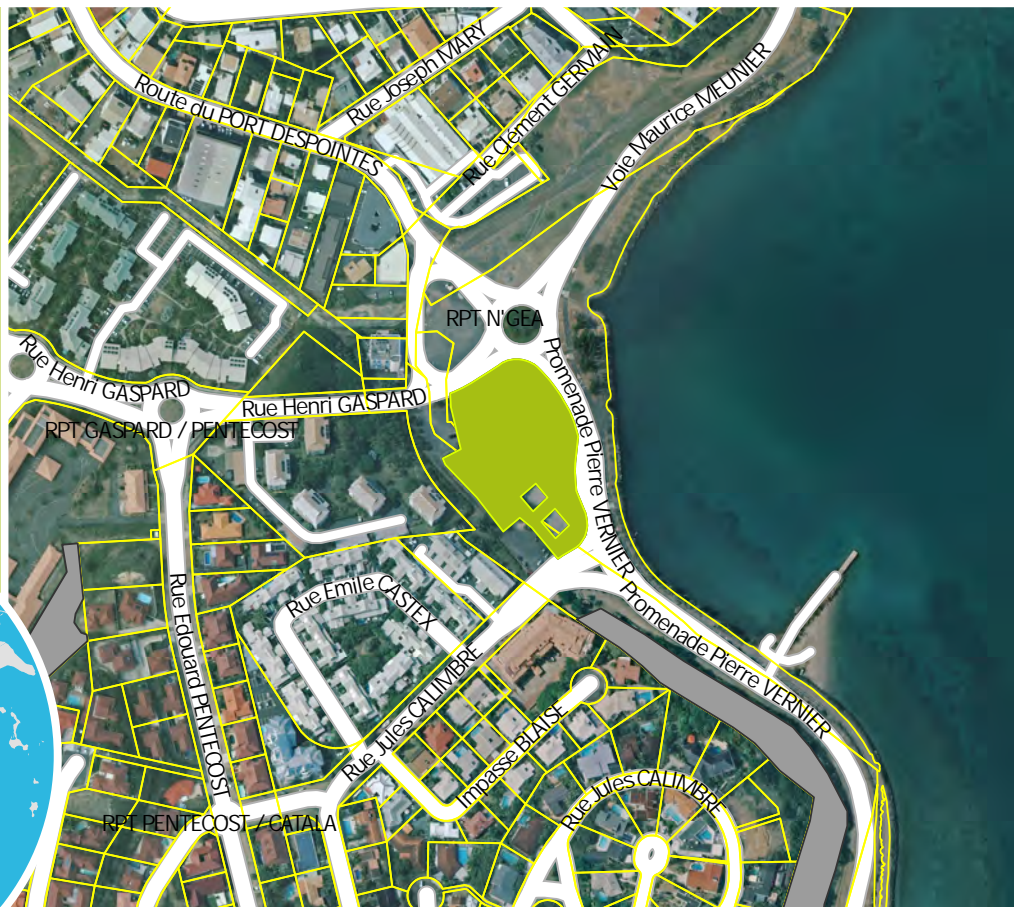
Pour connaître les contraintes affectant l'occupation ou l'utilisation du sol, consulter le règlement graphique et le règlement écrit (article 20), ainsi que les autres plans et documents composant le PUD.

Nom commun
Divers
Nom scientifique

Surface
7 639,4 m²

NIC
Pour identifier les parcelles concernées,
consulter les tableaux détaillés en annexe du règlement écrit du PUD.

Echelle A4: 1:5 000
0 50 100 200
Mètres



LIBELLÉ

Espace vert de N'Géa

CARACTÉRISTIQUES

Espace vert en accompagnement de l'aire de jeux pour enfants et du boulodrome qui donne de l'épaisseur à la promenade Vernier et dans la continuité du talus. Apporte confort et ombrage pour les nombreux usagers.

CRITÈRES

environnemental
oui

paysager
oui

écologique
non





ESPACE PLANTÉ N° E56

QUARTIER

BAIE DES CITRONS

Plan d'Urbanisme Directeur

Version modification n°1 - 2023

Pour connaître les contraintes affectant l'occupation ou l'utilisation du sol, consulter le règlement graphique et le règlement écrit (article 20), ainsi que les autres plans et documents composant le PUD.

Nom commun
Divers
Nom scientifique

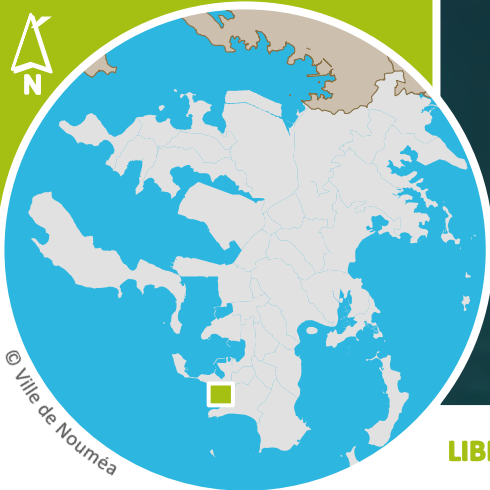
Surface
3 715,5 m²

NIC

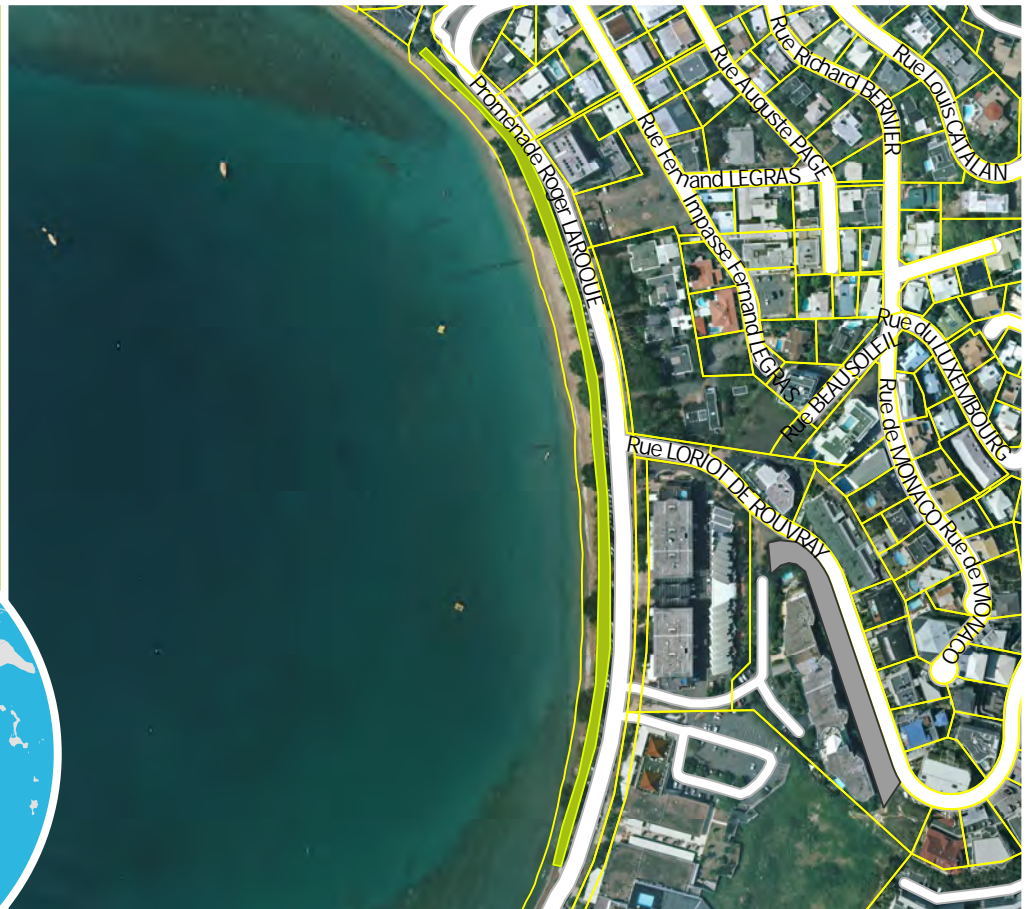
Pour identifier les parcelles concernées, consulter les tableaux détaillés en annexe du règlement écrit du PUD.

Echelle A4 : 1:5 000

0 50 100 200
Mètres



© Ville de Nouméa



LIBELLÉ

Plage de la BD

CARACTÉRISTIQUES

Espace vert le long de la plage de la Baie des Citrons, réaménagé lors du confortement du trait de côte, composé de banians, bonnets carrés, palétuviers aveuglants. Participe à la végétalisation le long des baies.

CRITÈRES

environnemental
oui

paysager
oui

écologique
non





ESPACE PLANTÉ N° E57

QUARTIER

N°GEA

Plan d'Urbanisme Directeur

Version modification n°1 - 2023

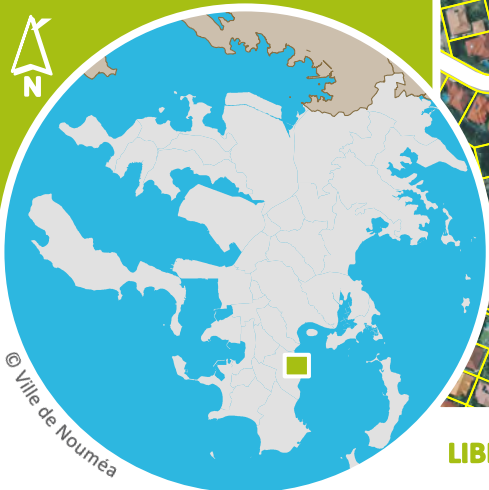
Pour connaître les contraintes affectant l'occupation ou l'utilisation du sol, consulter le règlement graphique et le règlement écrit (article 20), ainsi que les autres plans et documents composant le PUD.

Nom commun
Divers
Nom scientifique

Surface
10 804,9 m²

NIC
Pour identifier les parcelles concernées,
consulter les tableaux détaillés en annexe du règlement écrit du PUD.

Echelle A4 : 1:5 000
0 50 100 200
Mètres



LIBELLÉ

Talus Wharf RFO

CARACTÉRISTIQUES

Talus végétalisé le long de la promenade Pierre Vernier à hauteur du wharf RFO donnant de l'épaisseur à la continuité verte le long du littoral. Patches isolés de forêt sèche identifiés par la DENV (2017).

CRITÈRES

environnemental
non

paysager
oui

écologique
oui





Nom commun
Divers
Nom scientifique

Surface
7 678,7 m²

NIC
Pour identifier les parcelles concernées,
consulter les tableaux détaillés en annexe du règlement écrit du PUD.

Echelle A4 : 1:5 000
0 50 100 200
Mètres



LIBELLÉ

Talus Résidence l'Eucalyptus

CARACTÉRISTIQUES

Talus végétalisé derrière une résidence, essentiellement composé de faux-mimosas, mais qui participe à la continuité vers le Ouen Toro.

CRITÈRES

environnemental
non

paysager
oui

écologique
oui





ESPACE PLANTÉ N° E59

QUARTIER

RECEIVING

Plan d'Urbanisme Directeur

Version modification n°1 - 2023

Pour connaître les contraintes affectant l'occupation ou l'utilisation du sol, consulter le règlement graphique et le règlement écrit (article 20), ainsi que les autres plans et documents composant le PUD.

Nom commun
Divers
Nom scientifique

Surface
8 650,2 m²

NIC

Pour identifier les parcelles concernées, consulter les tableaux détaillés en annexe du règlement écrit du PUD.

Echelle A4 : 1:5 000

0 50 100 200
Mètres



© Ville de Nouméa



LIBELLÉ

Parc de l'église du vœu

CARACTÉRISTIQUES

Espace vert en pente devant l'église du Vœu, peu arboré mais qui participe à la continuité verte du Mont Vénus.

CRITÈRES

environnemental
oui

paysager
oui

écologique
oui





ESPACE PLANTÉ N° E60

QUARTIER

RECEIVING

Plan d'Urbanisme Directeur

Version modification n°1 - 2023

Pour connaître les contraintes affectant l'occupation ou l'utilisation du sol, consulter le règlement graphique et le règlement écrit (article 20), ainsi que les autres plans et documents composant le PUD.

Nom commun
Divers
Nom scientifique

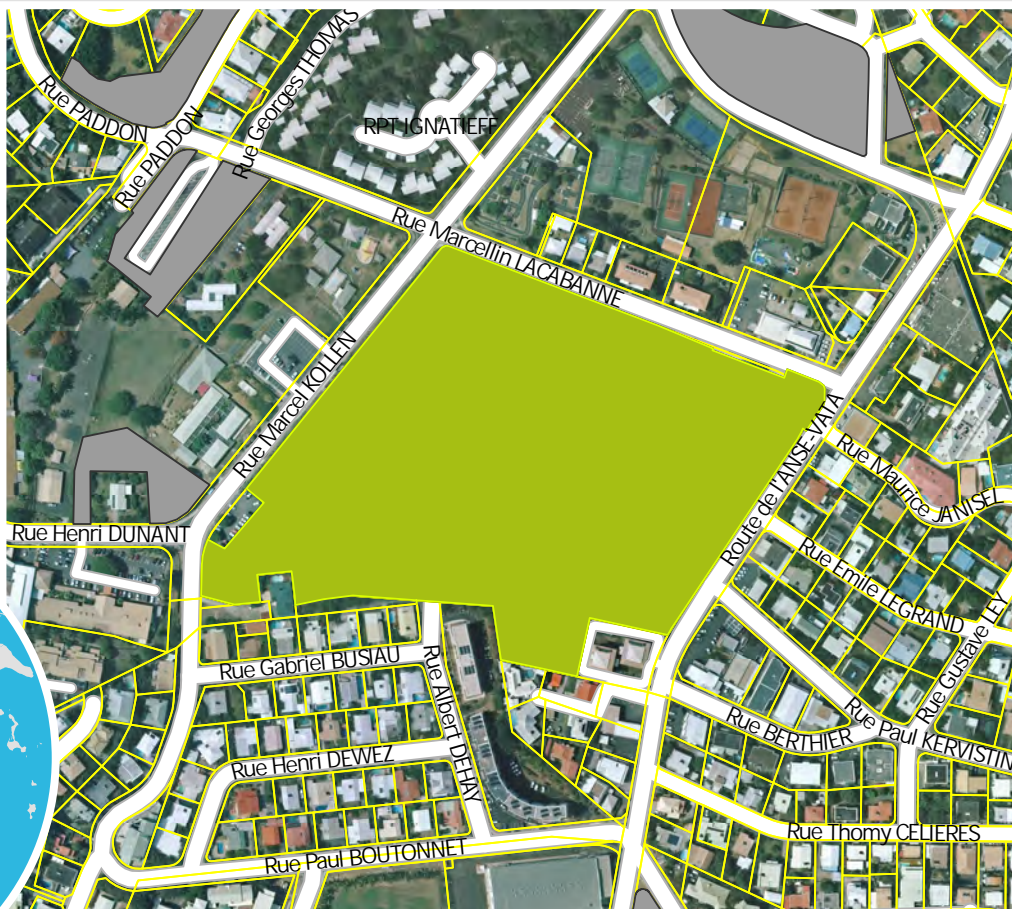
Surface
65 768,1 m²

NIC

Pour identifier les parcelles concernées, consulter les tableaux détaillés en annexe du règlement écrit du PUD.

Echelle A4 : 1:5 000

0 50 100 200
Mètres



LIBELLÉ

Parc municipal du Receiving Georges BRUNET

CARACTÉRISTIQUES

Un des grands parcs urbains de la ville, réaménagé avec des espèces de maquis minier et des palmiers. Support d'une continuité verte à renforcer, dans la continuité du Mont Vénus.

CRITÈRES

environnemental
non

paysager
oui

écologique
oui





ESPACE PLANTÉ N° E61

QUARTIER

RECEIVING

Plan d'Urbanisme Directeur

Version modification n°1 - 2023

Pour connaître les contraintes affectant l'occupation ou l'utilisation du sol, consulter le règlement graphique et le règlement écrit (article 20), ainsi que les autres plans et documents composant le PUD.

Nom commun
Divers
Nom scientifique

Surface
7 034,3 m²

NIC

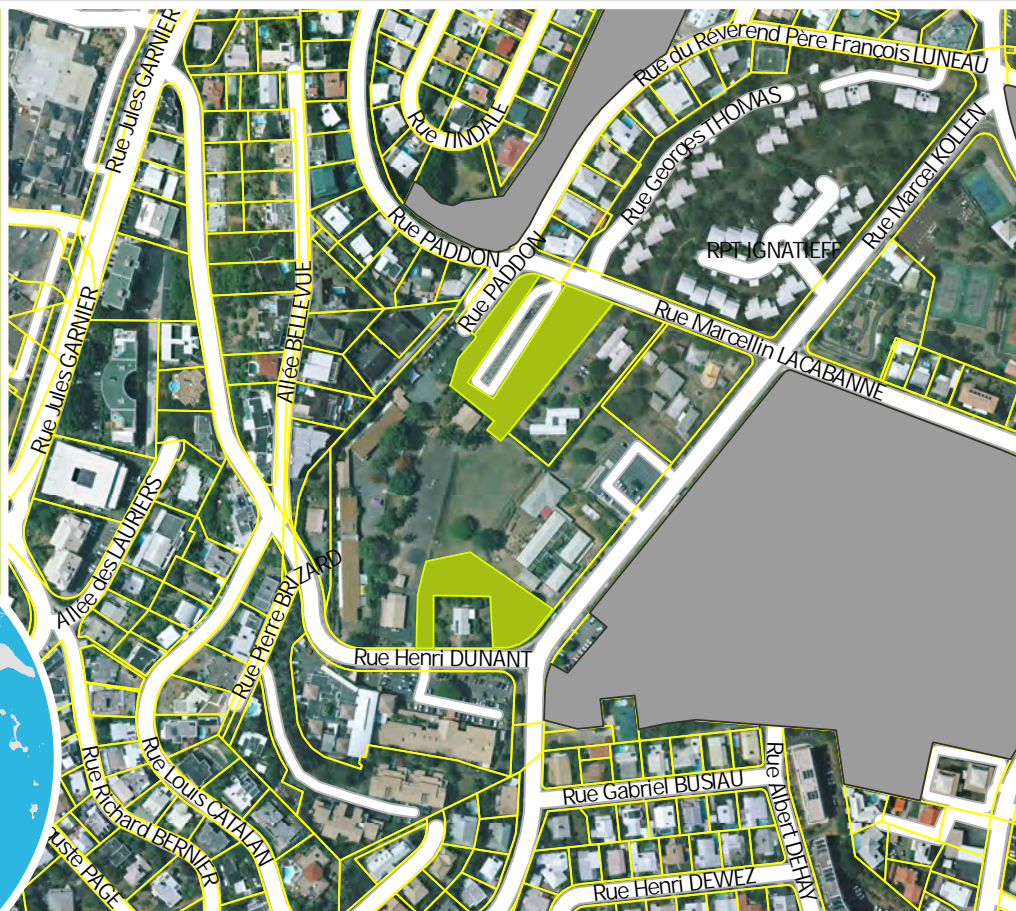
Pour identifier les parcelles concernées, consulter les tableaux détaillés en annexe du règlement écrit du PUD.

Echelle A4: 1:5 000

0 50 100 200
Mètres



© Ville de Nouméa



LIBELLÉ

Ecole maternelle LES FRANGIPANIER

CARACTÉRISTIQUES

Espace vert en accompagnement de l'école, qui participe au maillage entre la promenade de l'Orphelinat et le parc du Receiving.

CRITÈRES

environnemental
oui

paysager
oui

écologique
non





Nom commun
Divers
Nom scientifique

Surface
17 838,4 m²

NIC

Pour identifier les parcelles concernées, consulter les tableaux détaillés en annexe du règlement écrit du PUD.

Echelle A4 : 1:5 000

0 50 100 200
Mètres



© Ville de Nouméa



LIBELLÉ

Talus Vallon du Gaz

CARACTÉRISTIQUES

Talus très pentu, densément végétalisé, permettant un maillage entre la promenade de l'Orphelinat et le parc du Receiving, en passant par les écoles (n°E61).

CRITÈRES

environnemental
non

paysager
oui

écologique
oui





ESPACE PLANTÉ N° E63

QUARTIER

BAIE DES CITRONS

Plan d'Urbanisme Directeur

Version modification n°1 - 2023

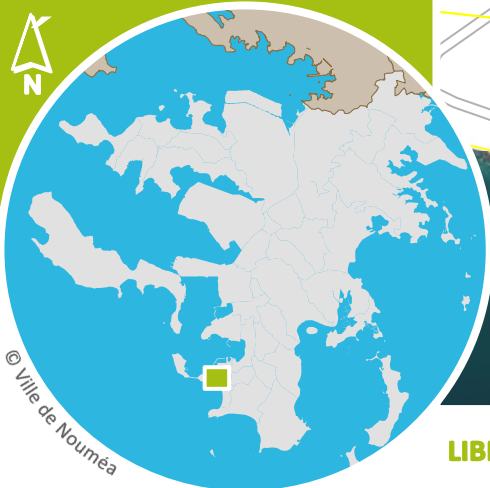
Pour connaître les contraintes affectant l'occupation ou l'utilisation du sol, consulter le règlement graphique et le règlement écrit (article 20), ainsi que les autres plans et documents composant le PUD.

Nom commun
Divers
Nom scientifique

Surface
5 739,5 m²

NIC
Pour identifier les parcelles concernées,
consulter les tableaux détaillés en annexe du règlement écrit du PUD.

Echelle A4 : 1:5 000
0 50 100 200
Mètres



LIBELLÉ

Talus Baie des pêcheurs

CARACTÉRISTIQUES

Talus végétalisé au-dessus du CNC et qui participe au maillage vert entre les deux baies.

CRITÈRES

environnemental
non

paysager
oui

écologique
non





ESPACE PLANTÉ N° E64

QUARTIER

BAIE DES CITRONS

Plan d'Urbanisme Directeur

Version modification n°1 - 2023

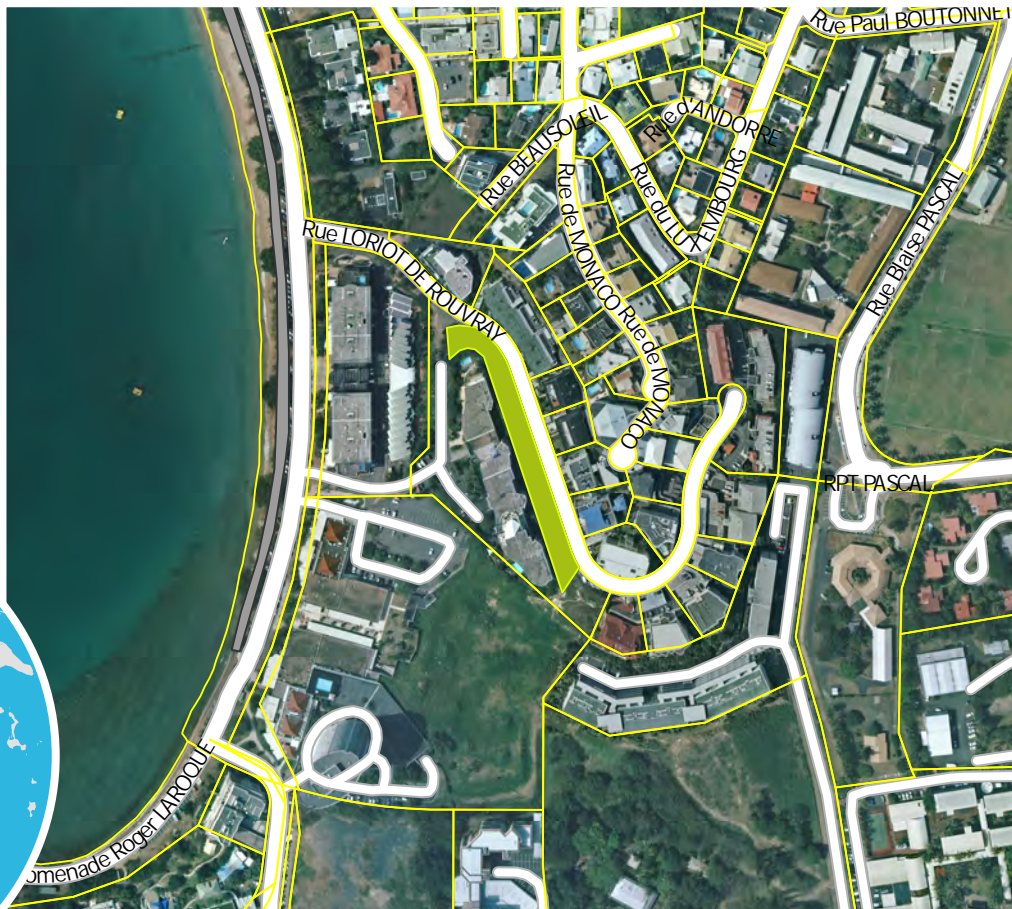
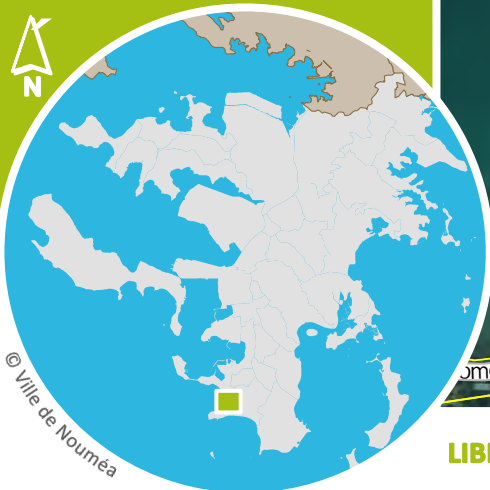
Pour connaître les contraintes affectant l'occupation ou l'utilisation du sol, consulter le règlement graphique et le règlement écrit (article 20), ainsi que les autres plans et documents composant le PUD.

Nom commun
Divers
Nom scientifique

Surface
2 701,2 m²

NIC
Pour identifier les parcelles concernées,
consulter les tableaux détaillés en annexe du règlement écrit du PUD.

Echelle A4 : 1:5 000
0 50 100 200
Mètres



LIBELLÉ

Talus Rue Lriot de Rouvray

CARACTÉRISTIQUES

Talus végétalisé qui accompagne les constructions denses du quartier et atténue la perception du front urbain depuis la mer.

CRITÈRES

environnemental
non

paysager
oui

écologique
non





ESPACE PLANTÉ N° E65

QUARTIER

ANSE VATA

Plan d'Urbanisme Directeur

Version modification n°1 - 2023

Pour connaître les contraintes affectant l'occupation ou l'utilisation du sol, consulter le règlement graphique et le règlement écrit (article 20), ainsi que les autres plans et documents composant le PUD.

Nom commun
Divers
Nom scientifique

Surface
8 933,6 m²

NIC

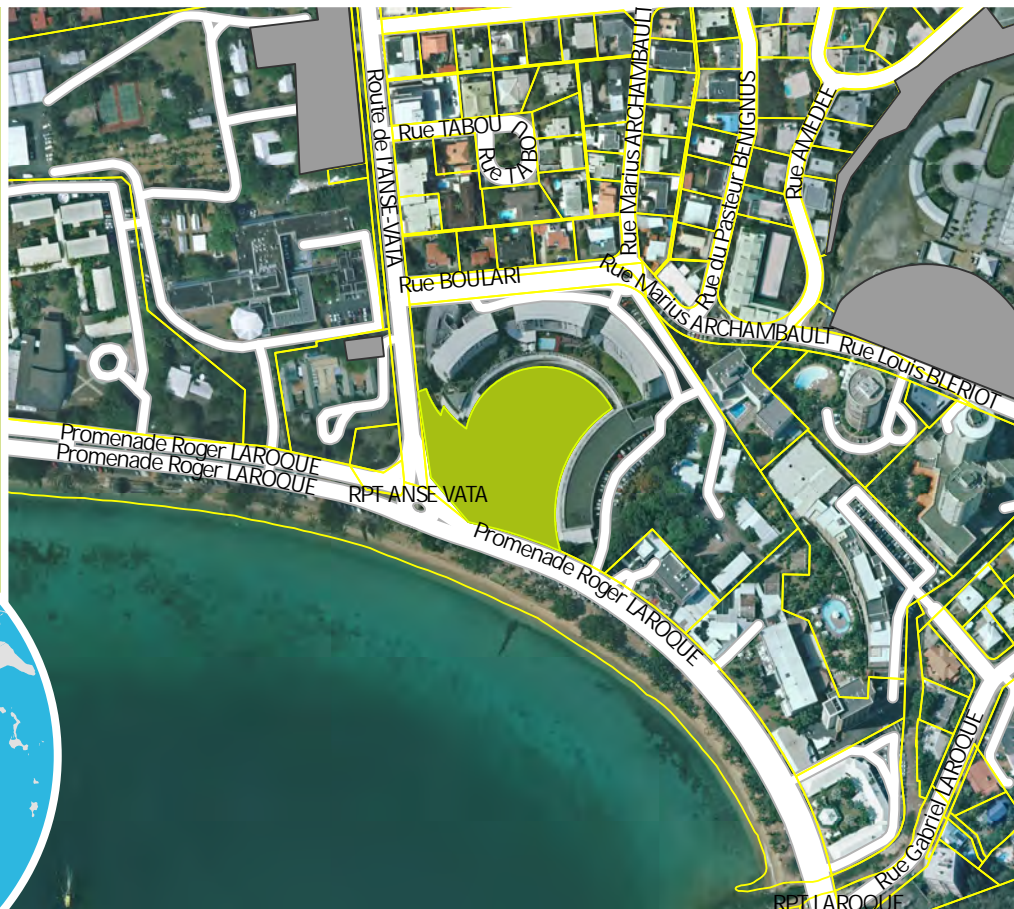
Pour identifier les parcelles concernées, consulter les tableaux détaillés en annexe du règlement écrit du PUD.

Echelle A4 : 1:5 000

0 50 100 200
Mètres



© Ville de Nouméa



LIBELLÉ

Jardins Promenade Hilton

CARACTÉRISTIQUES

Espace vert dénommé "jardins océaniques" sur la promenade Hilton, comprenant une stèle commémorative de l'occupation américaine et composé essentiellement de cocotiers. Donne de l'épaisseur à la promenade en bord de mer.

CRITÈRES

environnemental
oui

paysager
oui

écologique
non





ESPACE PLANTÉ N° E66

QUARTIER

ANSE VATA

Plan d'Urbanisme Directeur

Version modification n°1 - 2023

Pour connaître les contraintes affectant l'occupation ou l'utilisation du sol, consulter le règlement graphique et le règlement écrit (article 20), ainsi que les autres plans et documents composant le PUD.

Nom commun
Divers
Nom scientifique

Surface
6 661,4 m²

NIC
Pour identifier les parcelles concernées,
consulter les tableaux détaillés en annexe du règlement écrit du PUD.

Echelle A4 : 1:5 000
0 50 100 200
Mètres



LIBELLÉ

Parc Pentecoste

CARACTÉRISTIQUES

Espace vert en pente, avec quelques beaux sujets arborés (Cailcédrat, Faux bois de Campêche, Kapokier) offrant de l'ombre aux usagers. Donne de l'épaisseur à la route de l'Anse Vata qui constitue un axe à végétaliser.

CRITÈRES

environnemental
oui

paysager
oui

écologique
non





Pour connaître les contraintes affectant l'occupation ou l'utilisation du sol, consulter le règlement graphique et le règlement écrit (article 20), ainsi que les autres plans et documents composant le PUD.

Nom commun
Divers
Nom scientifique

Surface
5 868,2 m²

NIC
Pour identifier les parcelles concernées,
consulter les tableaux détaillés en annexe du règlement écrit du PUD.

Echelle A4: 1:5 000
0 50 100 200
Mètres



LIBELLÉ

Talus Eloi Franc

CARACTÉRISTIQUES

Talus végétalisé abritant des patches de forêt sèche (DENV 2017) autour du centre d'accueil de jour du CHS, derrière l'école Eloi Franc. Participe à la continuité verte vers le Ouen Toro.

CRITÈRES

environnemental
oui

paysager
non

écologique
oui



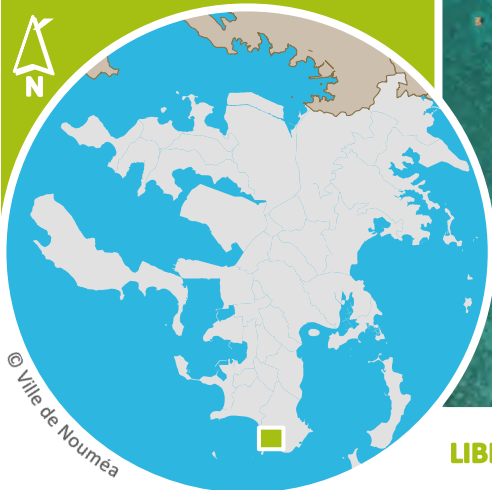


Nom commun
Divers
Nom scientifique

Surface
11 432,8 m²

NIC
Pour identifier les parcelles concernées,
consulter les tableaux détaillés en annexe du règlement écrit du PUD.

Echelle A4: 1:5 000
0 50 100 200
Mètres



LIBELLÉ

Parc Georges Guerlain

CARACTÉRISTIQUES

Espace vert du parc de jeux pour enfants et du tennis club du Ouen Toro, comprenant divers banians dont un à locks et un blanc, chêne cendré, cycas, participe au maillage entre le Ouen Toro et la Pointe Magnin.

CRITÈRES

environnemental
oui

paysager
oui

écologique
non





Pour connaître les contraintes affectant l'occupation ou l'utilisation du sol, consulter le règlement graphique et le règlement écrit (article 20), ainsi que les autres plans et documents composant le PUD.

Nom commun
Divers
Nom scientifique

Surface
8 427,3 m²

NIC
Pour identifier les parcelles concernées,
consulter les tableaux détaillés en annexe du règlement écrit du PUD.

Echelle A4 : 1:5 000
0 50 100 200
Mètres



LIBELLÉ

Parc ex-Aquarêve

CARACTÉRISTIQUES

Espace vert largement boisé (dont banian blanc, frangipaniers, etc.) qui apporte confort et ombrage aux usagers, secteur fréquenté par les kite-surfeurs qui donne de l'épaisseur à la promenade. Maintien du caractère végétalisé de la pointe Magnin.

CRITÈRES

environnemental
oui

paysager
oui

écologique
non





ESPACE PLANTÉ N° E70

QUARTIER

VAL PLAISANCE

Plan d'Urbanisme Directeur

Version modification n°1 - 2023

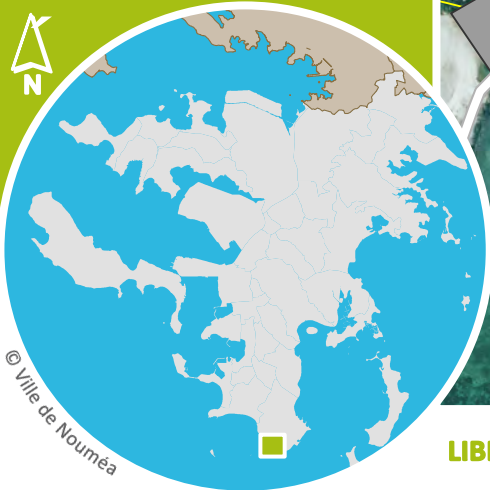
Pour connaître les contraintes affectant l'occupation ou l'utilisation du sol, consulter le règlement graphique et le règlement écrit (article 20), ainsi que les autres plans et documents composant le PUD.

Nom commun
Divers
Nom scientifique

Surface
5 132,6 m²

NIC
Pour identifier les parcelles concernées,
consulter les tableaux détaillés en annexe du règlement écrit du PUD.

Echelle A4: 1:5 000
0 50 100 200
Mètres



LIBELLÉ

Jardin Magnin 2

CARACTÉRISTIQUES

Jardins privés largement arborés qui participent au maintien du caractère végétalisé de la pointe Magnin.

CRITÈRES

environnemental
non

paysager
oui

écologique
non





ESPACE PLANTÉ N° E71

QUARTIER

VAL PLAISANCE

Plan d'Urbanisme Directeur

Version modification n°1 - 2023

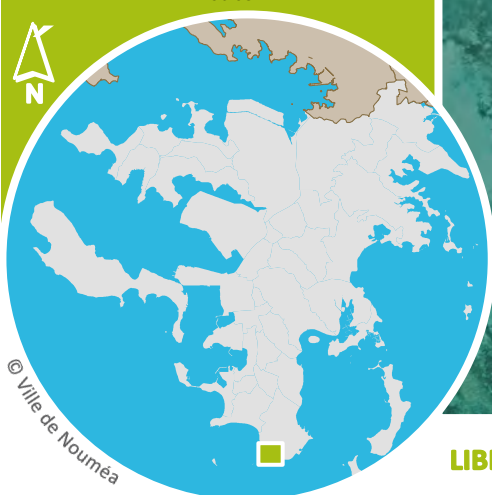
Pour connaître les contraintes affectant l'occupation ou l'utilisation du sol, consulter le règlement graphique et le règlement écrit (article 20), ainsi que les autres plans et documents composant le PUD.

Nom commun
Divers
Nom scientifique

Surface
7 375,8 m²

NIC
Pour identifier les parcelles concernées,
consulter les tableaux détaillés en annexe du règlement écrit du PUD.

Echelle A4: 1:5 000
0 50 100 200
Mètres



LIBELLÉ

Jardin Magnin 1

CARACTÉRISTIQUES

Jardins privés largement arborés qui participent au maintien du caractère végétalisé de la pointe Magnin.

CRITÈRES

environnemental
non

paysager
oui

écologique
non





ESPACE PLANTÉ N° E72

QUARTIER

VAL PLAISANCE

Plan d'Urbanisme Directeur

Version modification n°1 - 2023

Pour connaître les contraintes affectant l'occupation ou l'utilisation du sol, consulter le règlement graphique et le règlement écrit (article 20), ainsi que les autres plans et documents composant le PUD.

Nom commun
Divers
Nom scientifique

Surface
4 446,2 m²

NIC
Pour identifier les parcelles concernées,
consulter les tableaux détaillés en annexe du règlement écrit du PUD.

Echelle A4 : 1:5 000
0 50 100 200
Mètres



LIBELLÉ

Parc Méridien

CARACTÉRISTIQUES


Jardin aménagé de l'hôtel avec des espèces endémiques et autochtones. Certains sujets sont d'origine et ont été conservés. Imposant faux tabac du bord de mer. Participe à la végétalisation de la Pointe Magnin, en bordure du littoral.

CRITÈRES

environnemental
non

paysager
oui

écologique
oui





ESPACE PLANTÉ N° E73

QUARTIER

VAL PLAISANCE

Plan d'Urbanisme Directeur

Version modification n°1 - 2023


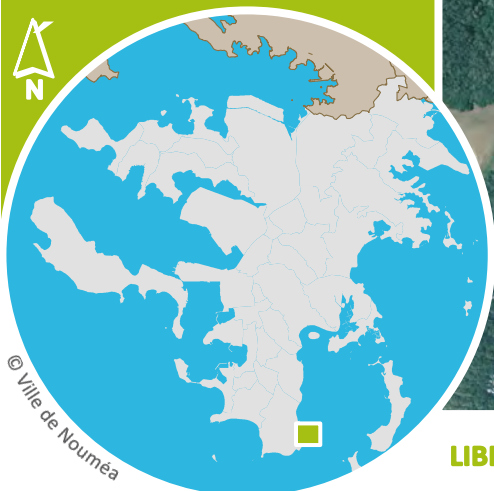
Pour connaître les contraintes affectant l'occupation ou l'utilisation du sol, consulter le règlement graphique et le règlement écrit (article 20), ainsi que les autres plans et documents composant le PUD.

Nom commun
Divers
Nom scientifique

Surface
3 013,4 m²

NIC
Pour identifier les parcelles concernées,
consulter les tableaux détaillés en annexe du règlement écrit du PUD.

Echelle A4 : 1:5 000
0 50 100 200
Mètres



LIBELLÉ

Espace vert du monument d'Entrecasteaux

CARACTÉRISTIQUES

Espace vert essentiellement composé de cocotiers, surplombant le monument d'Entrecasteaux et donnant de l'épaisseur à la promenade Pierre Vernier. Participe à la continuité verte le long des baies.

CRITÈRES

environnemental
non

paysager
oui

écologique
oui





Nom commun
Divers
Nom scientifique


Surface
1 512,6 m²

NIC

Pour identifier les parcelles concernées, consulter les tableaux détaillés en annexe du règlement écrit du PUD.

Echelle A4 : 1:5 000

0 50 100 200
Mètres



LIBELLÉ

Talus rue Albert Tonnelier

CARACTÉRISTIQUES

Talus végétalisé qui donne de l'épaisseur à la promenade Vernier et participe à la continuité verte le long des baies.

CRITÈRES

environnemental
non

paysager
oui

écologique
oui





ESPACE PLANTÉ N° E75

QUARTIER

ANSE VATA

Plan d'Urbanisme Directeur

Version modification n°1 - 2023

Pour connaître les contraintes affectant l'occupation ou l'utilisation du sol, consulter le règlement graphique et le règlement écrit (article 20), ainsi que les autres plans et documents composant le PUD.

Nom commun
Divers
Nom scientifique

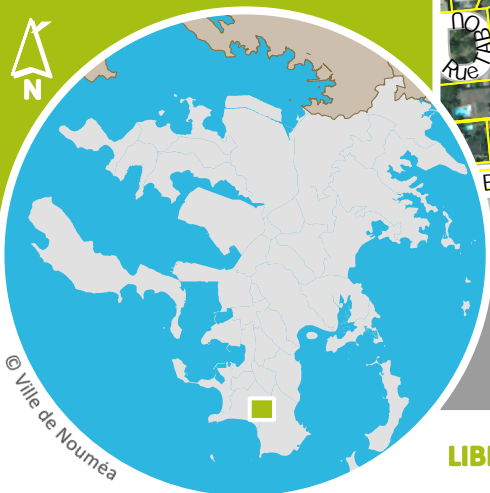
Surface
5 705 m²

NIC

Pour identifier les parcelles concernées, consulter les tableaux détaillés en annexe du règlement écrit du PUD.

Echelle A4: 1:5 000

0 50 100 200
Mètres



LIBELLÉ

Talus Hippodrome

CARACTÉRISTIQUES

Talus végétalisé à l'arrière de l'hippodrome, assez pentu et qui participe à la continuité vers le Ouen Toro.

CRITÈRES

environnemental
non

paysager
oui

écologique
oui





Nom commun
Divers
Nom scientifique

Surface
655 m²

NIC

Pour identifier les parcelles concernées, consulter les tableaux détaillés en annexe du règlement écrit du PUD.

Echelle A4: 1:5 000

0 50 100 200
Mètres



© Ville de Nouméa



LIBELLÉ

Espace vert Rue Morault

CARACTÉRISTIQUES

Espace vert du lotissement des Hauts de l'Hippodrome qui participe au maillage vert du quartier.



CRITÈRES

environnemental
non

paysager
oui

écologique
non





ESPACE PLANTÉ N° E77

QUARTIER

ANSE VATA

Plan d'Urbanisme Directeur

Version modification n°1 - 2023

Pour connaître les contraintes affectant l'occupation ou l'utilisation du sol, consulter le règlement graphique et le règlement écrit (article 20), ainsi que les autres plans et documents composant le PUD.

Nom commun
Divers
Nom scientifique

Surface
5 196,3 m²

NIC

Pour identifier les parcelles concernées, consulter les tableaux détaillés en annexe du règlement écrit du PUD.

Echelle A4 : 1:5 000

0 50 100 200
Mètres



LIBELLÉ

Jardin de la CPS

CARACTÉRISTIQUES

Espace vert créant une respiration et de l'épaisseur à la route de l'Anse Vata identifiée comme un axe à végétaliser.

CRITÈRES

environnemental
oui

paysager
oui

écologique
non





Nom commun
Divers
Nom scientifique

Surface
2 754,1 m²

NIC
Pour identifier les parcelles concernées,
consulter les tableaux détaillés en annexe du règlement écrit du PUD.

Echelle A4 : 1:5 000
0 50 100 200
Mètres



LIBELLÉ

Talus rue Gabriel Laroque

CARACTÉRISTIQUES

Talus végétalisé surplombant la promenade Vernier et lui donnant un peu d'épaisseur.

CRITÈRES

environnemental
non

paysager
oui

écologique
oui





Nom commun
Divers
Nom scientifique

Surface
3 501,5 m²

NIC
Pour identifier les parcelles concernées,
consulter les tableaux détaillés en annexe du règlement écrit du PUD.

Echelle A4: 1:5 000
0 50 100 200
Mètres



LIBELLÉ

Promenade Pierre Vernier

CARACTÉRISTIQUES

Espace vert composé de cocotiers donnant de l'épaisseur à la promenade Vernier, apporte un peu d'ombre et de fraîcheur.

CRITÈRES

environnemental
non

paysager
oui

écologique
oui





Nom commun
Divers
Nom scientifique

Surface
10 479,5 m²

NIC
Pour identifier les parcelles concernées,
consulter les tableaux détaillés en annexe du règlement écrit du PUD.

Echelle A4 : 1:5 000
0 50 100 200
Mètres



© Ville de Nouméa



LIBELLÉ

Jardin Les Petites Sœurs des Pauvres

CARACTÉRISTIQUES

Grand parc arboré de la maison de retraite des Petites Sœurs des Pauvres surplombant la baie de Sainte-Marie.

CRITÈRES

environnemental
oui

paysager
oui

écologique
non





ESPACE PLANTÉ N° E81

QUARTIER

FAUBOURG BLANCHOT

Plan d'Urbanisme Directeur

Version modification n°1 - 2023

Pour connaître les contraintes affectant l'occupation ou l'utilisation du sol, consulter le règlement graphique et le règlement écrit (article 20), ainsi que les autres plans et documents composant le PUD.

Nom commun
Divers
Nom scientifique

Surface
1 012,3 m²

NIC

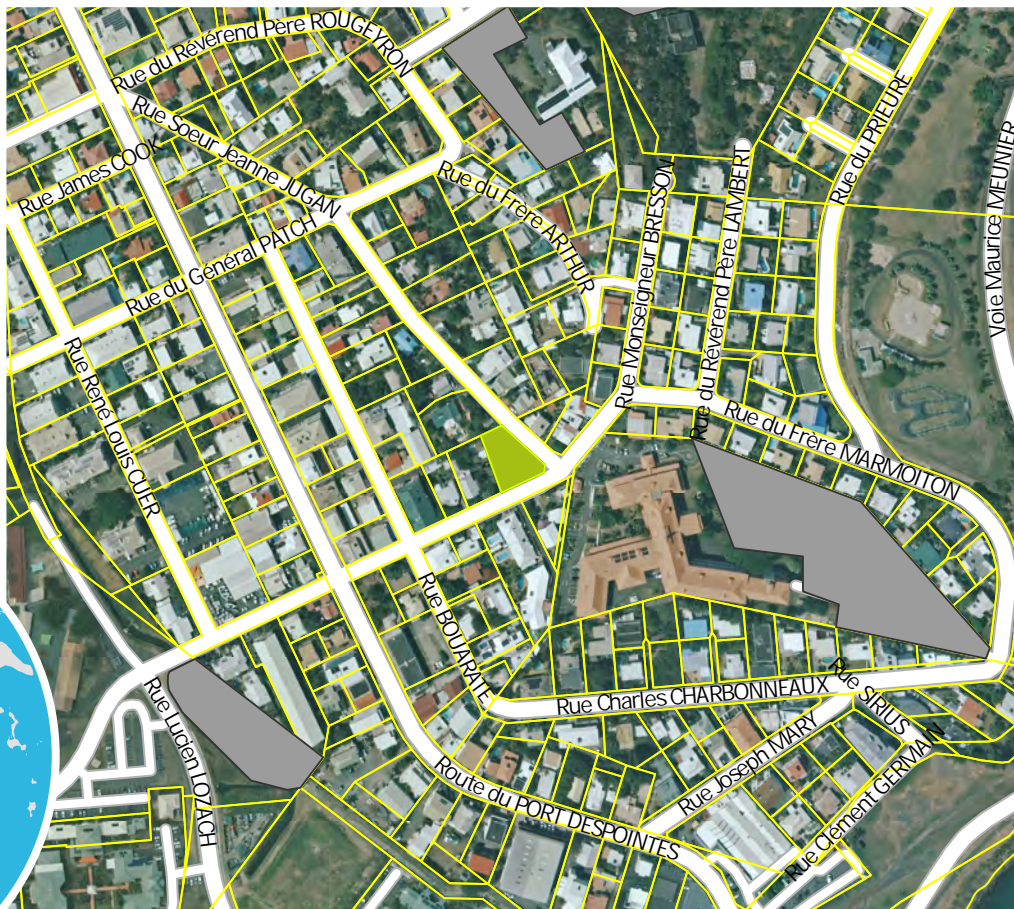
Pour identifier les parcelles concernées, consulter les tableaux détaillés en annexe du règlement écrit du PUD.

Echelle A4: 1:5 000

0 50 100 200
Mètres



© Ville de Nouméa



LIBELLÉ

Jardin rue Jugan

CARACTÉRISTIQUES

Espace végétalisé à l'angle des rues de la Soeur Jeanne Jugan et du Frère Marmonton. Participe au maillage vert du quartier.

CRITÈRES

environnemental
non

paysager
oui

écologique
non





ESPACE PLANTÉ N° E83

QUARTIER

FAUBOURG BLANCHOT

Plan d'Urbanisme Directeur

Version modification n°1 - 2023

Pour connaître les contraintes affectant l'occupation ou l'utilisation du sol, consulter le règlement graphique et le règlement écrit (article 20), ainsi que les autres plans et documents composant le PUD.

Nom commun
Divers
Nom scientifique

Surface
3 403 m²

NIC

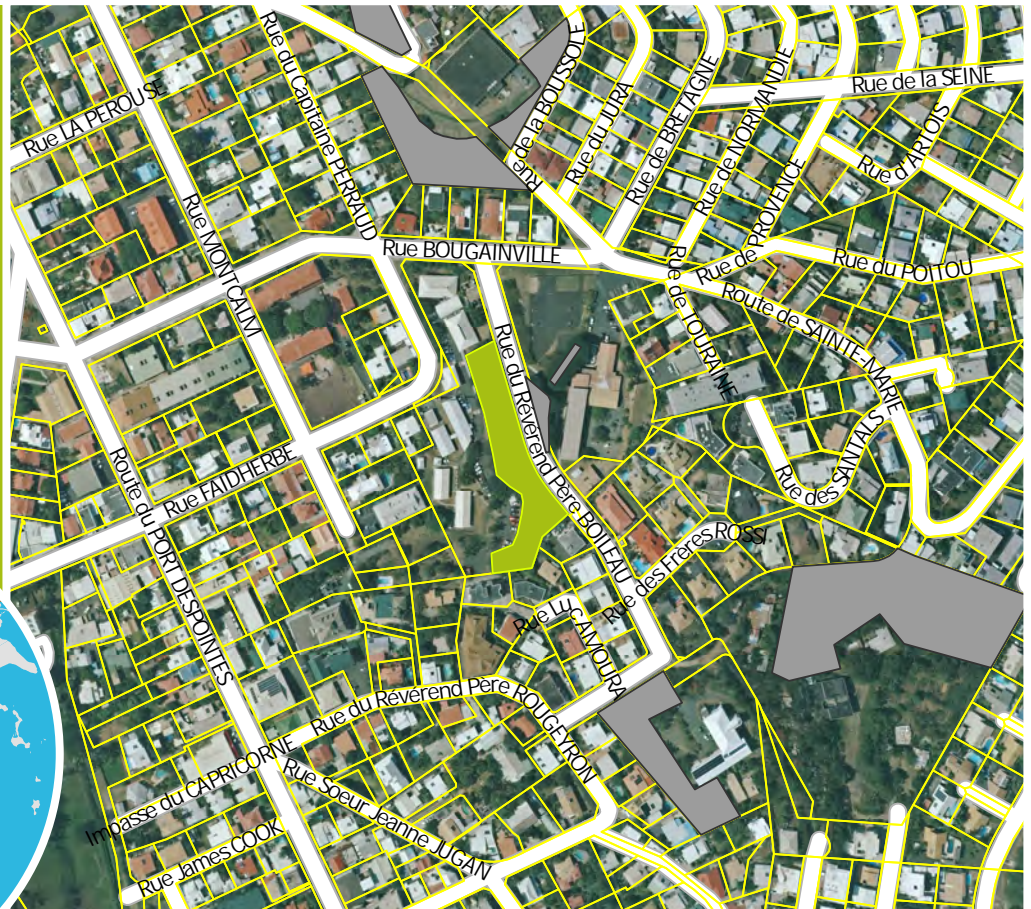
Pour identifier les parcelles concernées, consulter les tableaux détaillés en annexe du règlement écrit du PUD.

Echelle A4: 1:5 000

0 50 100 200
Mètres



© Ville de Nouméa



LIBELLÉ

Talus rue Père Boileau IFAP

CARACTÉRISTIQUES

Talus arboré derrière les bâtiments de l'IFAP qui participe du maillage vert du quartier.

CRITÈRES

environnemental
non

paysager
oui

écologique
non





ESPACE PLANTÉ N° E84

QUARTIER

VALLEE DES COLONS

Plan d'Urbanisme Directeur

Version modification n°1 - 2023

Pour connaître les contraintes affectant l'occupation ou l'utilisation du sol, consulter le règlement graphique et le règlement écrit (article 20), ainsi que les autres plans et documents composant le PUD.

Nom commun
Divers
Nom scientifique

Surface
2 086,5 m²

NIC

Pour identifier les parcelles concernées, consulter les tableaux détaillés en annexe du règlement écrit du PUD.

Echelle A4 : 1:5 000

0 50 100 200
Mètres



LIBELLÉ

Espace vert de la maison de quartier de la Vallée des Colons

CARACTÉRISTIQUES

Bande plantée derrière la maison de quartier créant un espace tampon avec les résidences.

CRITÈRES

environnemental
non

paysager
oui

écologique
non





Pour connaître les contraintes affectant l'occupation ou l'utilisation du sol, consulter le règlement graphique et le règlement écrit (article 20), ainsi que les autres plans et documents composant le PUD.

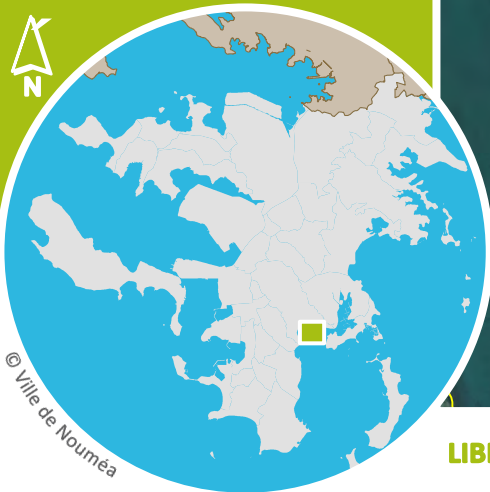
Nom commun
Divers
Nom scientifique

Surface
46 093 m²

NIC

Pour identifier les parcelles concernées, consulter les tableaux détaillés en annexe du règlement écrit du PUD.

Echelle A4: 1:5 000
0 50 100 200
Mètres



LIBELLÉ

Ilot artificiel Sainte-Marie

CARACTÉRISTIQUES

Ilot artificiel créé pour améliorer la courantologie dans la baie, planté de diverses essences (cocotiers, pins, bois de fer, etc.) et utilisé pour le tirage du feu d'artifice du Nouvel An, non accessible au public à ce jour.

CRITÈRES

environnemental
oui

paysager
oui

écologique
non





ESPACE PLANTÉ N° E86

QUARTIER

FAUBOURG BLANCHOT

Plan d'Urbanisme Directeur

Version modification n°1 - 2023

Pour connaître les contraintes affectant l'occupation ou l'utilisation du sol, consulter le règlement graphique et le règlement écrit (article 20), ainsi que les autres plans et documents composant le PUD.

Nom commun
Divers
Nom scientifique

Surface
604,4 m²

NIC

Pour identifier les parcelles concernées, consulter les tableaux détaillés en annexe du règlement écrit du PUD.

Echelle A4: 1:5 000

0 50 100 200
Mètres



© Ville de Nouméa



LIBELLÉ

Place rue Auriol

CARACTÉRISTIQUES

Ilot de voirie végétalisée qui participe au maillage vert du quartier.

CRITÈRES

environnemental
non

paysager
oui

écologique
non





ESPACE PLANTÉ N° E87

QUARTIER

FAUBOURG BLANCHOT

Plan d'Urbanisme Directeur

Version modification n°1 - 2023

Pour connaître les contraintes affectant l'occupation ou l'utilisation du sol, consulter le règlement graphique et le règlement écrit (article 20), ainsi que les autres plans et documents composant le PUD.

Nom commun
Divers
Nom scientifique

Surface
2 542,9 m²

NIC

Pour identifier les parcelles concernées, consulter les tableaux détaillés en annexe du règlement écrit du PUD.

Echelle A4: 1:5 000

0 50 100 200
Mètres



© Ville de Nouméa



LIBELLÉ

Espace Vert de Météo France

CARACTÉRISTIQUES

Abords végétalisés du site de Météo France qui participent au maillage vert du quartier.

CRITÈRES

environnemental
non

paysager
oui

écologique
non





Nom commun
Divers
Nom scientifique

Surface
4 359,7 m²

NIC

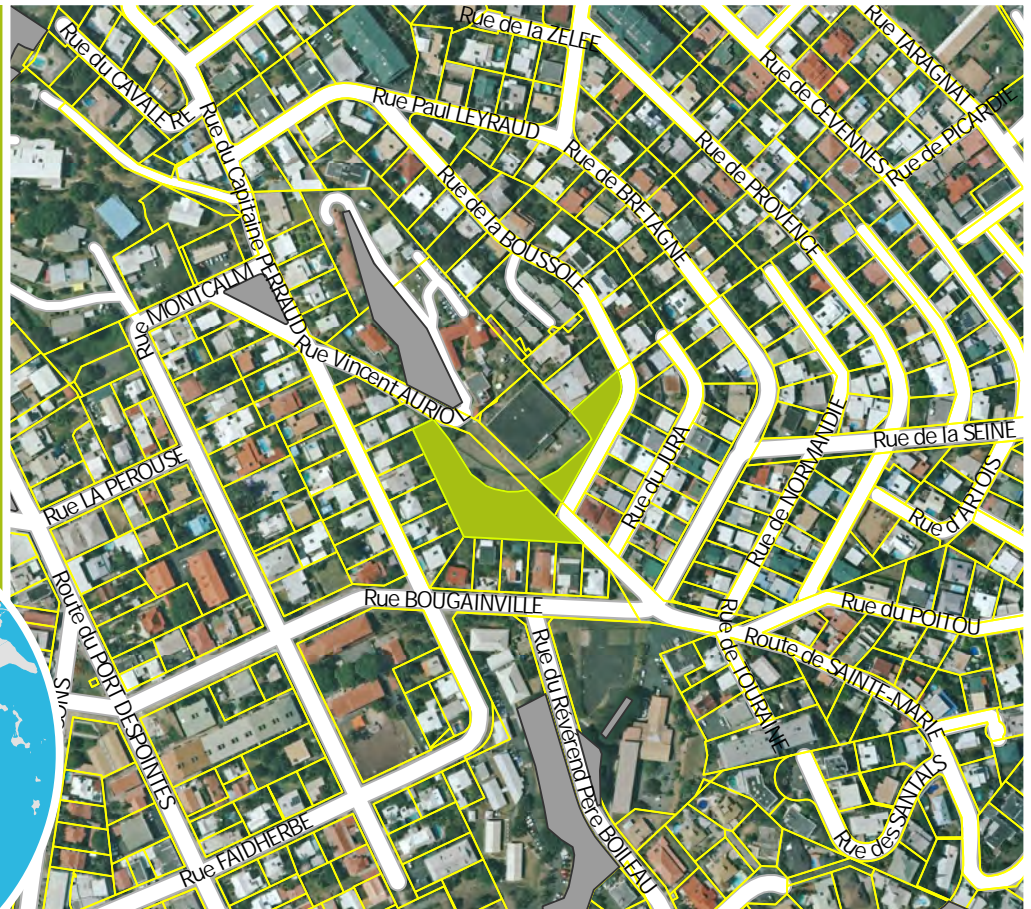
Pour identifier les parcelles concernées, consulter les tableaux détaillés en annexe du règlement écrit du PUD.

Echelle A4: 1:5 000

0 50 100 200
Mètres



© Ville de Nouméa



LIBELLÉ

Réservoir d'eau Météo

CARACTÉRISTIQUES

Talus végétalisé du réservoir d'eau à côté de la station Météo, comprenant des sujets de forêt sèche (DENV 2017).

CRITÈRES

environnemental
non

paysager
oui

écologique
oui





ESPACE PLANTÉ N° E90

QUARTIER

QUARTIER LATIN

Plan d'Urbanisme Directeur

Version modification n°1 - 2023

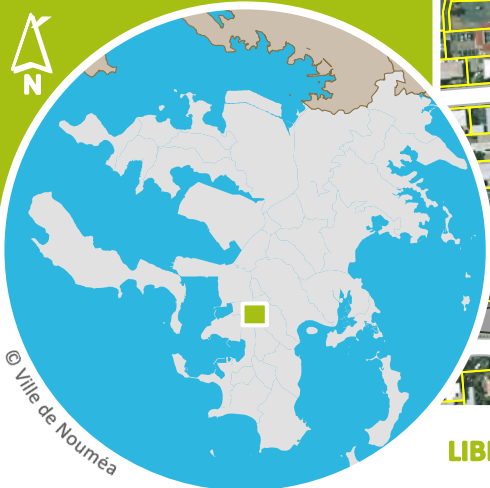
Pour connaître les contraintes affectant l'occupation ou l'utilisation du sol, consulter le règlement graphique et le règlement écrit (article 20), ainsi que les autres plans et documents composant le PUD.

Nom commun
Divers
Nom scientifique

Surface
4 301,5 m²

NIC
Pour identifier les parcelles concernées,
consulter les tableaux détaillés en annexe du règlement écrit du PUD.

Echelle A4: 1:5 000
0 50 100 200
Mètres



© Ville de Nouméa



LIBELLÉ

Talus Rue Gaveau

CARACTÉRISTIQUES

Talus végétalisé autour des antennes de télédiffusion du Mont Coffyn qui participe à la continuité vers le Sémaphore.

CRITÈRES

environnemental
non

paysager
oui

écologique
oui





ESPACE PLANTÉ N° E91

QUARTIER

QUARTIER LATIN

Plan d'Urbanisme Directeur

Version modification n°1 - 2023

Pour connaître les contraintes affectant l'occupation ou l'utilisation du sol, consulter le règlement graphique et le règlement écrit (article 20), ainsi que les autres plans et documents composant le PUD.

Nom commun
Divers
Nom scientifique

Surface
9 046,6 m²

NIC

Pour identifier les parcelles concernées, consulter les tableaux détaillés en annexe du règlement écrit du PUD.

Echelle A4 : 1:5 000

0 50 100 200
Mètres



© Ville de Nouméa



LIBELLÉ

Jardin logements FANC

CARACTÉRISTIQUES

Espace vert accompagnant les résidences des FANC et améliorant le cadre de vie à proximité d'un axe très passant (Boulevard Extérieur). Participe à la continuité verte entre le Sémaphore et le Mont Coffyn.

CRITÈRES

environnemental
oui

paysager
oui

écologique
oui





Nom commun
Divers
Nom scientifique

Surface
7 484,1 m²

NIC

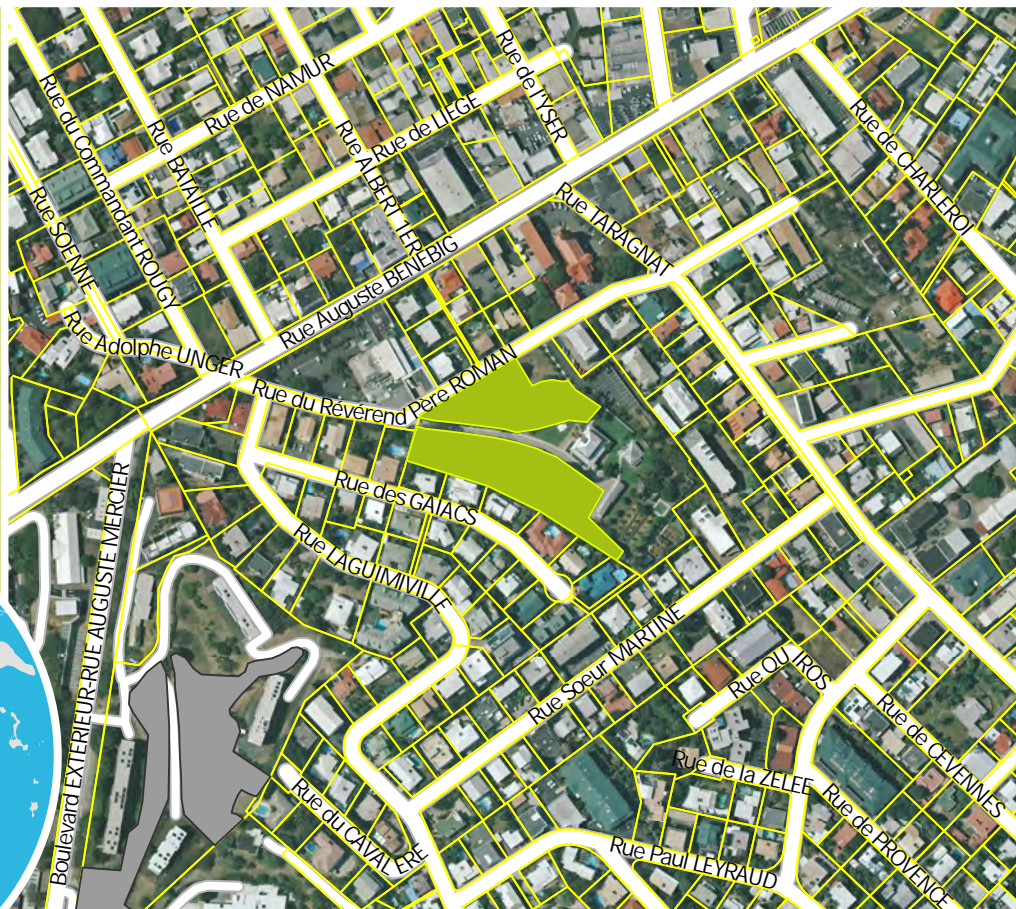
Pour identifier les parcelles concernées, consulter les tableaux détaillés en annexe du règlement écrit du PUD.

Echelle A4 : 1:5 000

0 50 100 200
Mètres



© Ville de Nouméa



LIBELLÉ

Château Hagen

CARACTÉRISTIQUES

Parc arboré autour du château classé aux Monuments Historiques à visée ornementale. 135 variétés de végétaux dont 25 % endémiques.

CRITÈRES

environnemental
oui

paysager
oui

écologique
non





ESPACE PLANTÉ N° E93

QUARTIER

MAGENTA

Plan d'Urbanisme Directeur

Version modification n°1 - 2023

Pour connaître les contraintes affectant l'occupation ou l'utilisation du sol, consulter le règlement graphique et le règlement écrit (article 20), ainsi que les autres plans et documents composant le PUD.

Nom commun
Divers
Nom scientifique

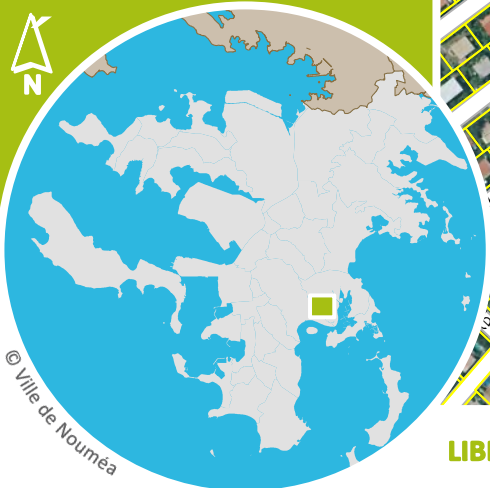
Surface
6 957,5 m²

NIC

Pour identifier les parcelles concernées, consulter les tableaux détaillés en annexe du règlement écrit du PUD.

Echelle A4: 1:5 000

0 50 100 200
Mètres



© Ville de Nouméa



LIBELLÉ

CHT Magenta

CARACTÉRISTIQUES

Espace boisé derrière l'ancien CHT de Magenta à préserver dans le cadre de la future reconversion du site. Espace tampon entre les deux zones de constructions. Contribue au maillage vert dans le quartier.

CRITÈRES

environnemental
oui

paysager
oui

écologique
non





Pour connaître les contraintes affectant l'occupation ou l'utilisation du sol, consulter le règlement graphique et le règlement écrit (article 20), ainsi que les autres plans et documents composant le PUD.

Nom commun
Divers
Nom scientifique

Surface
1 327,2 m²

NIC

Pour identifier les parcelles concernées, consulter les tableaux détaillés en annexe du règlement écrit du PUD.

Echelle A4: 1:5 000

0 50 100 200
Mètres



© Ville de Nouméa



LIBELLÉ

Jardin Impasse des pensées

CARACTÉRISTIQUES

Espace vert du lotissement qui participe au maillage du quartier.

CRITÈRES

environnemental
oui

paysager
oui

écologique
non





Nom commun
Divers
Nom scientifique

Surface
2 629,4 m²

NIC

Pour identifier les parcelles concernées, consulter les tableaux détaillés en annexe du règlement écrit du PUD.

Echelle A4 : 1:5 000

0 50 100 200
Mètres



© Ville de Nouméa



LIBELLÉ

Talus Tour de Magenta

CARACTÉRISTIQUES

Talus à l'arrière du magasin Pacific Gallery, créant un espace tampon avec les tours de Magenta. Participe au maillage vert du quartier.

CRITÈRES

environnemental
non

paysager
oui

écologique
non





Nom commun
Divers
Nom scientifique

Surface
2 269,4 m²

NIC
Pour identifier les parcelles concernées,
consulter les tableaux détaillés en annexe du règlement écrit du PUD.

Echelle A4 : 1:5 000
0 50 100 200
Mètres



LIBELLÉ

Espace vert Tour de Magenta

CARACTÉRISTIQUES

Espace vert boisé autour de l'ancienne station d'épuration. Participe au maillage vert du quartier.



CRITÈRES

environnemental
oui

paysager
oui

écologique
non





ESPACE PLANTÉ N° E97

QUARTIER

MAGENTA

Plan d'Urbanisme Directeur

Version modification n°1 - 2023

Pour connaître les contraintes affectant l'occupation ou l'utilisation du sol, consulter le règlement graphique et le règlement écrit (article 20), ainsi que les autres plans et documents composant le PUD.

Nom commun
Divers
Nom scientifique

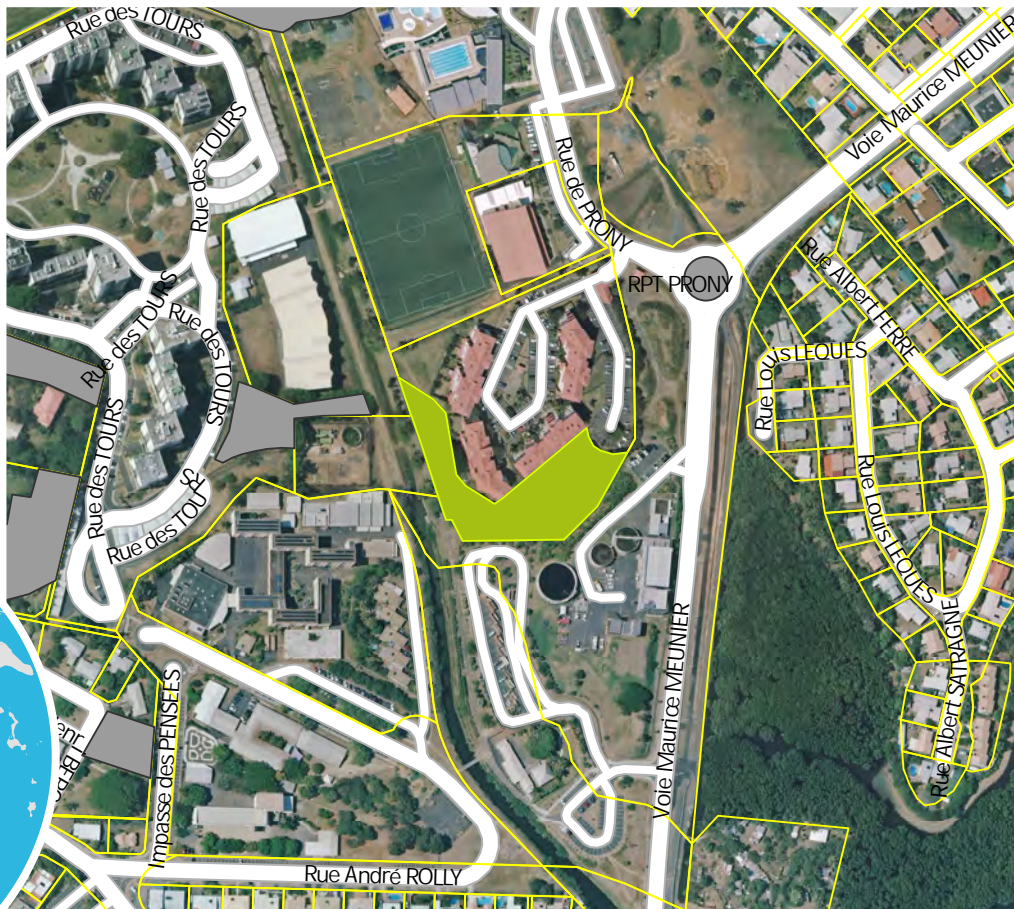
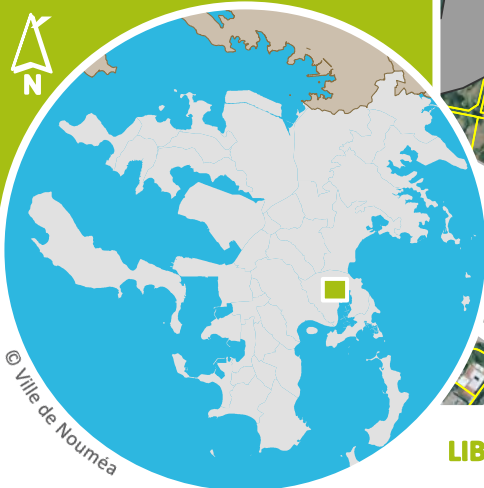
Surface
5 846,4 m²

NIC

Pour identifier les parcelles concernées, consulter les tableaux détaillés en annexe du règlement écrit du PUD.

Echelle A4 : 1:5 000

0 50 100 200
Mètres



LIBELLÉ

Espace vert Rue de Prony

CARACTÉRISTIQUES

Espace vert autour des résidences de Port Magenta. Participe au maillage vert du quartier, notamment en direction de Ouémo et Magenta Plage.

CRITÈRES

environnemental
oui

paysager
oui

écologique
oui





Nom commun
Divers
Nom scientifique

Surface
4 562,4 m²

NIC
Pour identifier les parcelles concernées,
consulter les tableaux détaillés en annexe du règlement écrit du PUD.

Echelle A4 : 1:5 000
0 50 100 200
Mètres



LIBELLÉ

Jardin rue Réveillon

CARACTÉRISTIQUES

Jardin privatif présentant un bel ensemble de cocotiers. Participe au maillage vert du quartier entre les canons de Ouémo et la mangrove via la rue Rédika.

CRITÈRES

environnemental
non

paysager
oui

écologique
oui





Nom commun
Divers
Nom scientifique

Surface
1 742,9 m²

NIC
Pour identifier les parcelles concernées,
consulter les tableaux détaillés en annexe du règlement écrit du PUD.

Echelle A4: 1:5 000
0 50 100 200
Mètres



© Ville de Nouméa



LIBELLÉ

Talus rue Félix Broche

CARACTÉRISTIQUES

Talus végétalisé en fond d'impasse, composé d'espèces de forêt sèche (DENV 2017).

CRITÈRES

environnemental
non

paysager
non

écologique
oui





ESPACE PLANTÉ N° E100

QUARTIER

VALLEE DES COLONS

Plan d'Urbanisme Directeur

Version modification n°1 - 2023

Pour connaître les contraintes affectant l'occupation ou l'utilisation du sol, consulter le règlement graphique et le règlement écrit (article 20), ainsi que les autres plans et documents composant le PUD.

Nom commun
Divers
Nom scientifique

Surface
2 073,4 m²

NIC

Pour identifier les parcelles concernées, consulter les tableaux détaillés en annexe du règlement écrit du PUD.

Echelle A4 : 1:5 000

0 50 100 200
Mètres



© Ville de Nouméa



LIBELLÉ

Jardins rue Révérend Père De Bussy

CARACTÉRISTIQUES

Talus et jardins en pente qui participe au maillage vert du quartier. Bosquet de pins colonnaires.

CRITÈRES

environnemental
oui

paysager
oui

écologique
non





Nom commun
Divers
Nom scientifique

Surface
1 873,1 m²

NIC

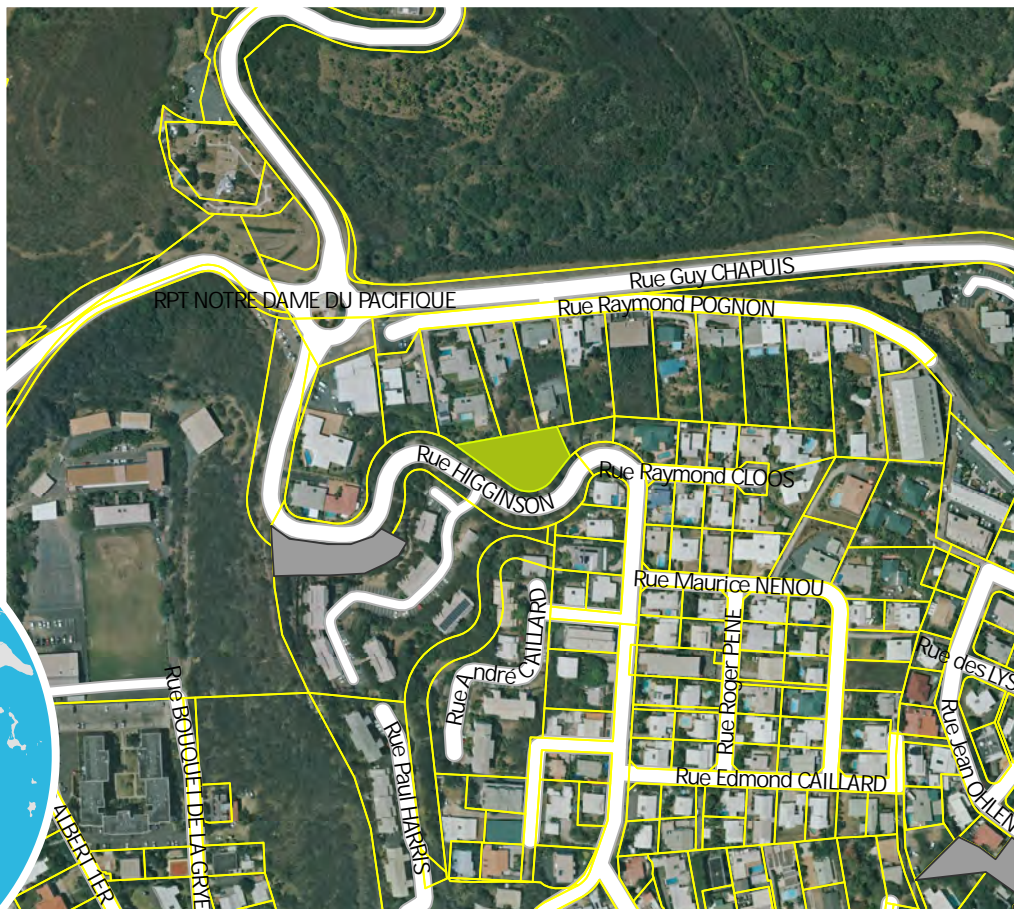
Pour identifier les parcelles concernées, consulter les tableaux détaillés en annexe du règlement écrit du PUD.

Echelle A4 : 1:5 000

0 50 100 200
Mètres



© Ville de Nouméa



LIBELLÉ

Espace vert Rue Higginson 1

CARACTÉRISTIQUES

Talus végétalisé permettant un maillage vers la ligne de crête (continuité principale d'axe Nord-Sud).

CRITÈRES

environnemental
non

paysager
oui

écologique
oui





ESPACE PLANTÉ N° E103

QUARTIER

VALLEE DES COLONS

Plan d'Urbanisme Directeur

Version modification n°1 - 2023

Pour connaître les contraintes affectant l'occupation ou l'utilisation du sol, consulter le règlement graphique et le règlement écrit (article 20), ainsi que les autres plans et documents composant le PUD.

Nom commun
Divers
Nom scientifique

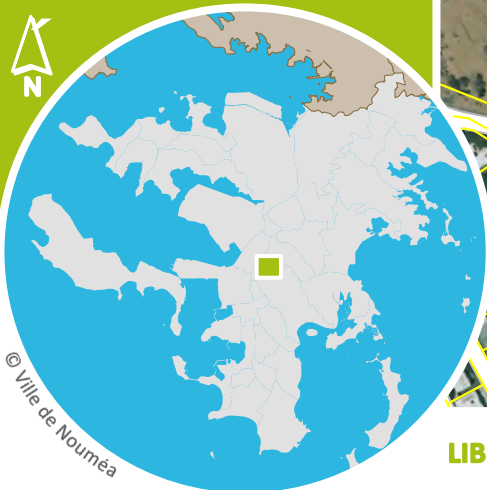
Surface
1 893,2 m²

NIC

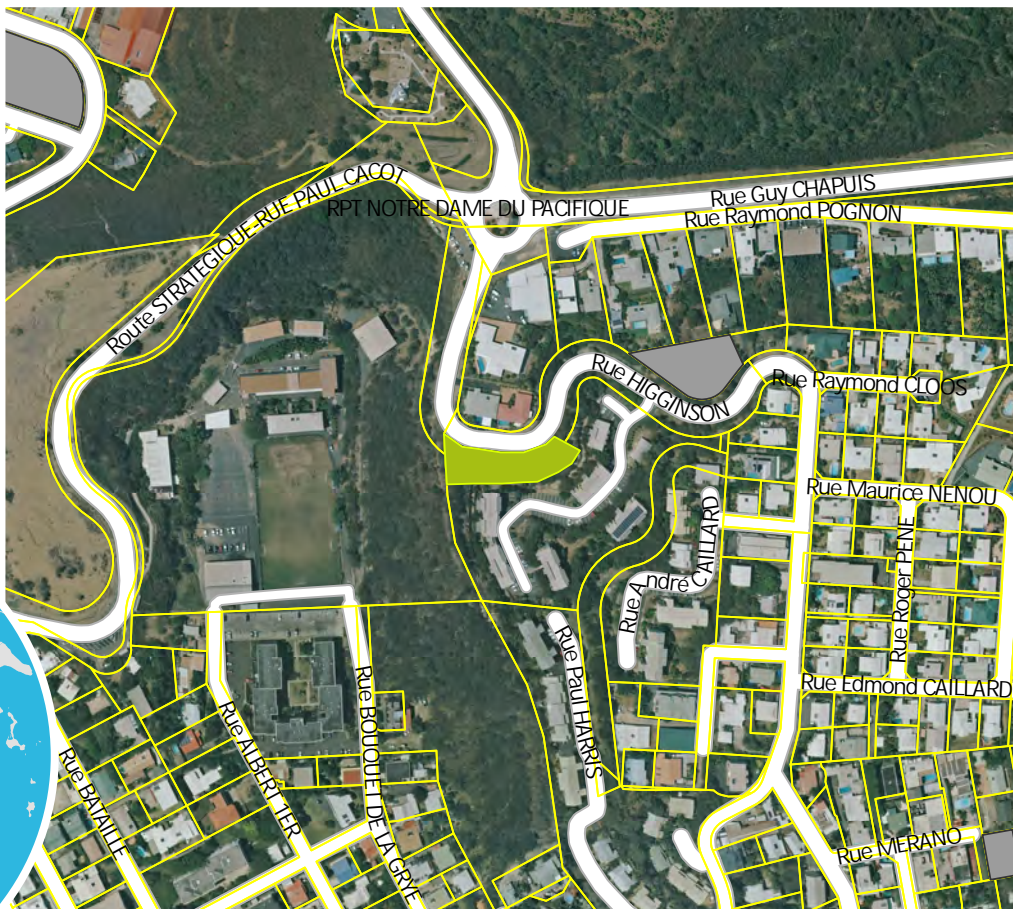
Pour identifier les parcelles concernées, consulter les tableaux détaillés en annexe du règlement écrit du PUD.

Echelle A4 : 1:5 000

0 50 100 200
Mètres



© Ville de Nouméa



LIBELLÉ

Espace vert Rue Higginson 2

CARACTÉRISTIQUES

Talus végétalisé permettant un maillage vers la ligne de crête (continuité principale d'axe Nord-Sud).

CRITÈRES

environnemental
non

paysager
oui

écologique
oui





Nom commun
Divers
Nom scientifique

Surface
20 024,3 m²

NIC
Pour identifier les parcelles concernées,
consulter les tableaux détaillés en annexe du règlement écrit du PUD.

Echelle A4: 1:5 000
0 50 100 200
Mètres



© Ville de Nouméa



LIBELLÉ

Ecole primaire Céline TEYSSANDIER DE LAUBAREDE

CARACTÉRISTIQUES

Talus végétalisé autour de l'école. Versant Sud arboré. Participe au maillage vers la ligne de crête (continuité principale d'axe Nord-Sud).

CRITÈRES

environnemental
non

paysager
oui

écologique
non





ESPACE PLANTÉ N° E106

QUARTIER

CENTRE VILLE

Plan d'Urbanisme Directeur

Version modification n°1 - 2023

Pour connaître les contraintes affectant l'occupation ou l'utilisation du sol, consulter le règlement graphique et le règlement écrit (article 20), ainsi que les autres plans et documents composant le PUD.

Nom commun
Divers
Nom scientifique

Surface
3 965,2 m²

NIC

Pour identifier les parcelles concernées, consulter les tableaux détaillés en annexe du règlement écrit du PUD.

Echelle A4 : 1:5 000

0 50 100 200
Mètres



© Ville de Nouméa



LIBELLÉ

Talus Sécurité Civile

CARACTÉRISTIQUES

Talus végétalisé de la ligne de crête de la Colline aux Oiseaux.

CRITÈRES

environnemental
non

paysager
oui

écologique
non





ESPACE PLANTÉ N° E107

QUARTIER

DONIAMBO

Plan d'Urbanisme Directeur

Version modification n°1 - 2023

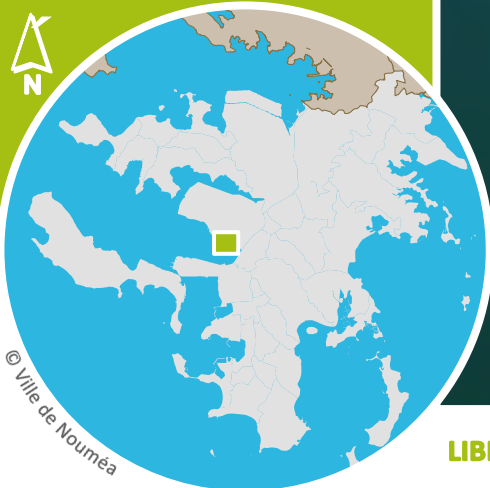
Pour connaître les contraintes affectant l'occupation ou l'utilisation du sol, consulter le règlement graphique et le règlement écrit (article 20), ainsi que les autres plans et documents composant le PUD.

Nom commun
Divers
Nom scientifique

Surface
7 134,8 m²

NIC
Pour identifier les parcelles concernées,
consulter les tableaux détaillés en annexe du règlement écrit du PUD.

Echelle A4 : 1:5 000
0 50 100 200
Mètres



LIBELLÉ

Espace vert SLN

CARACTÉRISTIQUES

Petit espace vert sur le site de la SLN qui contribue à la revégétalisation de ce secteur très minéral.

CRITÈRES

environnemental
non

paysager
oui

écologique
oui





Nom commun
Divers
Nom scientifique

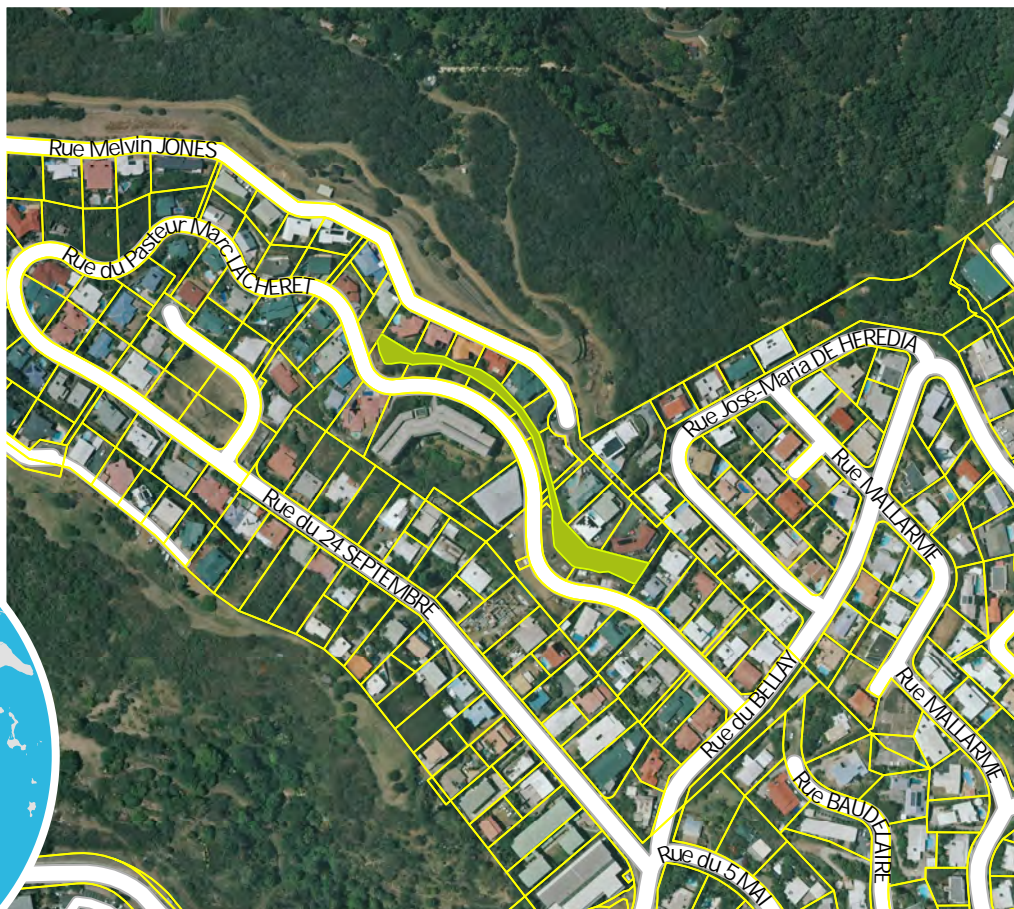
Surface
2 117,4 m²

NIC
Pour identifier les parcelles concernées,
consulter les tableaux détaillés en annexe du règlement écrit du PUD.

Echelle A4: 1:5 000
0 50 100 200
Mètres



© Ville de Nouméa



LIBELLÉ

Talus de la Vallée des Oliviers

CARACTÉRISTIQUES

Talus végétalisé le long de la rue du Pasteur Lacheret, composé d'espèces de forêt sèche (DENV 2017), en contrebas du parc forestier.

CRITÈRES

environnemental
non

paysager
non

écologique
oui





ESPACE PLANTÉ N° E109

QUARTIER

PORTES DE FER

Plan d'Urbanisme Directeur

Version modification n°1 - 2023

Pour connaître les contraintes affectant l'occupation ou l'utilisation du sol, consulter le règlement graphique et le règlement écrit (article 20), ainsi que les autres plans et documents composant le PUD.

Nom commun
Divers
Nom scientifique

Surface
3 276,2 m²

NIC

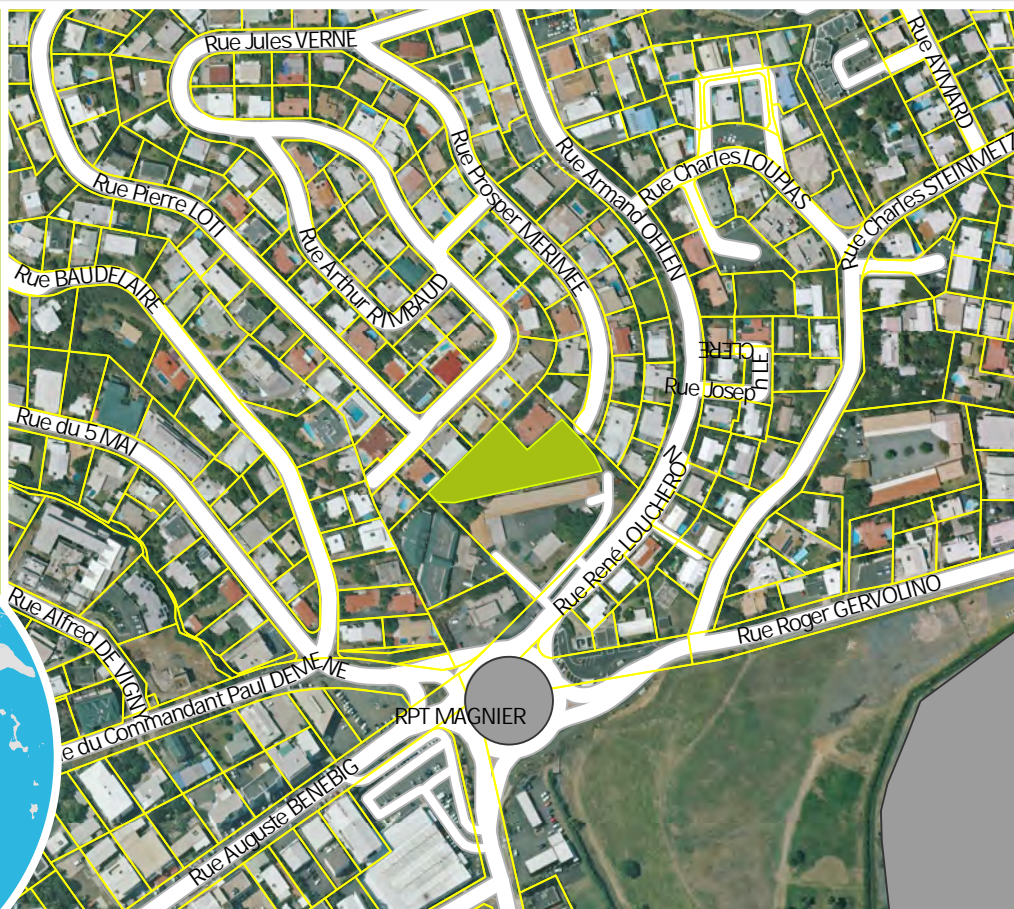
Pour identifier les parcelles concernées, consulter les tableaux détaillés en annexe du règlement écrit du PUD.

Echelle A4: 1:5 000

0 50 100 200
Mètres



© Ville de Nouméa



LIBELLÉ

Ecole primaire Michel CACOT

CARACTÉRISTIQUES

Espace vert à l'arrière de l'école qui participe du maillage vert du quartier.

CRITÈRES

environnemental
non

paysager
oui

écologique
non





ESPACE PLANTÉ N° E110

QUARTIER

AERODROME

Plan d'Urbanisme Directeur

Version modification n°1 - 2023

Pour connaître les contraintes affectant l'occupation ou l'utilisation du sol, consulter le règlement graphique et le règlement écrit (article 20), ainsi que les autres plans et documents composant le PUD.

Nom commun
Divers
Nom scientifique

Surface
2 361,4 m²

NIC

Pour identifier les parcelles concernées, consulter les tableaux détaillés en annexe du règlement écrit du PUD.

Echelle A4 : 1:5 000

0 50 100 200
Mètres



© Ville de Nouméa



LIBELLÉ

Ex-Université Magenta

CARACTÉRISTIQUES

Espace arboré derrière l'ancienne université qui participe de la continuité à renforcer entre Ouémo et le Parc Forestier. Site en reconversion.

CRITÈRES

environnemental
non

paysager
oui

écologique
oui





ESPACE PLANTÉ N° E111

QUARTIER

AERODROME

Plan d'Urbanisme Directeur

Version modification n°1 - 2023

Pour connaître les contraintes affectant l'occupation ou l'utilisation du sol, consulter le règlement graphique et le règlement écrit (article 20), ainsi que les autres plans et documents composant le PUD.

Nom commun
Divers
Nom scientifique

Surface
15 329,8 m²

NIC

Pour identifier les parcelles concernées, consulter les tableaux détaillés en annexe du règlement écrit du PUD.

Echelle A4 : 1:5 000

0 50 100 200
Mètres



LIBELLÉ

Talus rue Paul Doux

CARACTÉRISTIQUES

Talus arboré derrière les concessionnaires Audi-Porsche-Volkswagen et les entrepôts de gros. Participe de la continuité à renforcer entre Ouémo et le Parc Forestier.

CRITÈRES

environnemental
non

paysager
oui

écologique
oui





ESPACE PLANTÉ N° E112

QUARTIER

AERODROME

Plan d'Urbanisme Directeur

Version modification n°1 - 2023

Pour connaître les contraintes affectant l'occupation ou l'utilisation du sol, consulter le règlement graphique et le règlement écrit (article 20), ainsi que les autres plans et documents composant le PUD.

Nom commun
Divers
Nom scientifique

Surface
29 314,4 m²

NIC

Pour identifier les parcelles concernées, consulter les tableaux détaillés en annexe du règlement écrit du PUD.

Echelle A4 : 1:5 000

0 50 100 200
Mètres



© Ville de Nouméa



LIBELLÉ

But e rue Raymond Brun

CARACTÉRISTIQUES

Colline végétalisée à l'arrière du collège Portes de Fer, participant aux chemins des crêtes dans le secteur de l'Aérodrome. Patches de forêt sèche identifiés par la DENV (2017).

CRITÈRES

environnemental
non

paysager
oui

écologique
oui





ESPACE PLANTÉ N° E113

QUARTIER

AERODROME

Plan d'Urbanisme Directeur

Version modification n°1 - 2023

Pour connaître les contraintes affectant l'occupation ou l'utilisation du sol, consulter le règlement graphique et le règlement écrit (article 20), ainsi que les autres plans et documents composant le PUD.

Nom commun
Divers
Nom scientifique

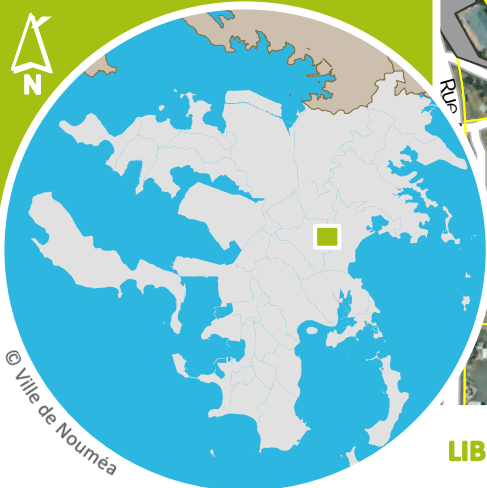
Surface
11 226 m²

NIC

Pour identifier les parcelles concernées, consulter les tableaux détaillés en annexe du règlement écrit du PUD.

Echelle A4 : 1:5 000

0 50 100 200
Mètres



© Ville de Nouméa



LIBELLÉ

Talus rue Laplagne

CARACTÉRISTIQUES

Talus arboré du lotissement SIC Le Village de Magenta 2. Participe de la continuité à renforcer entre Ouémo et le Parc Forestier.

CRITÈRES

environnemental
non

paysager
oui

écologique
oui





ESPACE PLANTÉ N° E114

QUARTIER

AERODROME

Plan d'Urbanisme Directeur

Version modification n°1 - 2023

Pour connaître les contraintes affectant l'occupation ou l'utilisation du sol, consulter le règlement graphique et le règlement écrit (article 20), ainsi que les autres plans et documents composant le PUD.

Nom commun
Divers
Nom scientifique

Surface
10 017,2 m²

NIC

Pour identifier les parcelles concernées, consulter les tableaux détaillés en annexe du règlement écrit du PUD.

Echelle A4 : 1:5 000

0 50 100 200
Mètres



© Ville de Nouméa



LIBELLÉ

Espace Vert Artique

CARACTÉRISTIQUES

Talus végétalisé, en partie arboré, autour de l'ancienne maison de quartier d'Artique. Aménagement de jardins familiaux. Participe de la continuité à renforcer entre Ouémo et le Parc Forestier.

CRITÈRES

environnemental
non

paysager
oui

écologique
oui



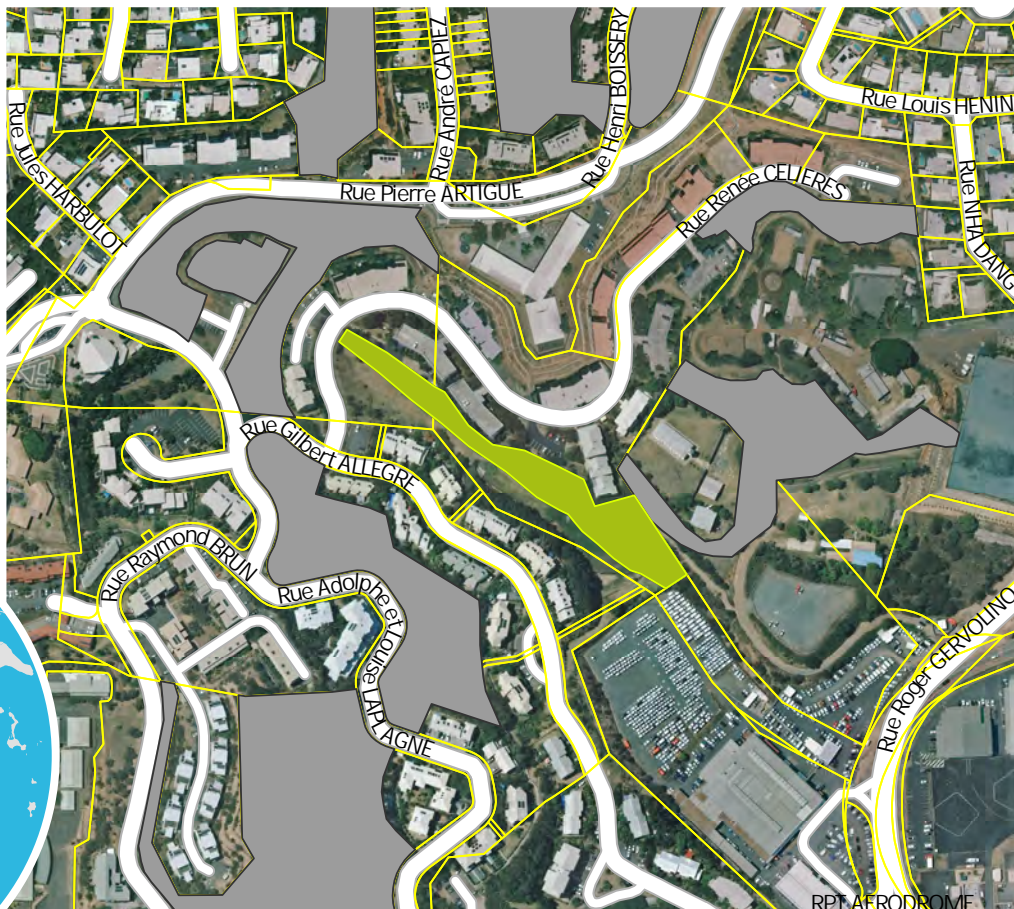


Nom commun
Divers
Nom scientifique

Surface
5 399,4 m²

NIC
Pour identifier les parcelles concernées,
consulter les tableaux détaillés en annexe du règlement écrit du PUD.

Echelle A4: 1:5 000
0 50 100 200
Mètres



LIBELLÉ

Talus rue Renée Célières

CARACTÉRISTIQUES

Talweg de collecte des eaux pluviales végétalisé, en partie arboré avec un patch de forêt sèche identifié par la DENV (2017).

CRITÈRES

environnemental
non

paysager
oui

écologique
oui





ESPACE PLANTÉ N° E116

QUARTIER

AERODROME

Plan d'Urbanisme Directeur

Version modification n°1 - 2023

Pour connaître les contraintes affectant l'occupation ou l'utilisation du sol, consulter le règlement graphique et le règlement écrit (article 20), ainsi que les autres plans et documents composant le PUD.

Nom commun
Divers
Nom scientifique

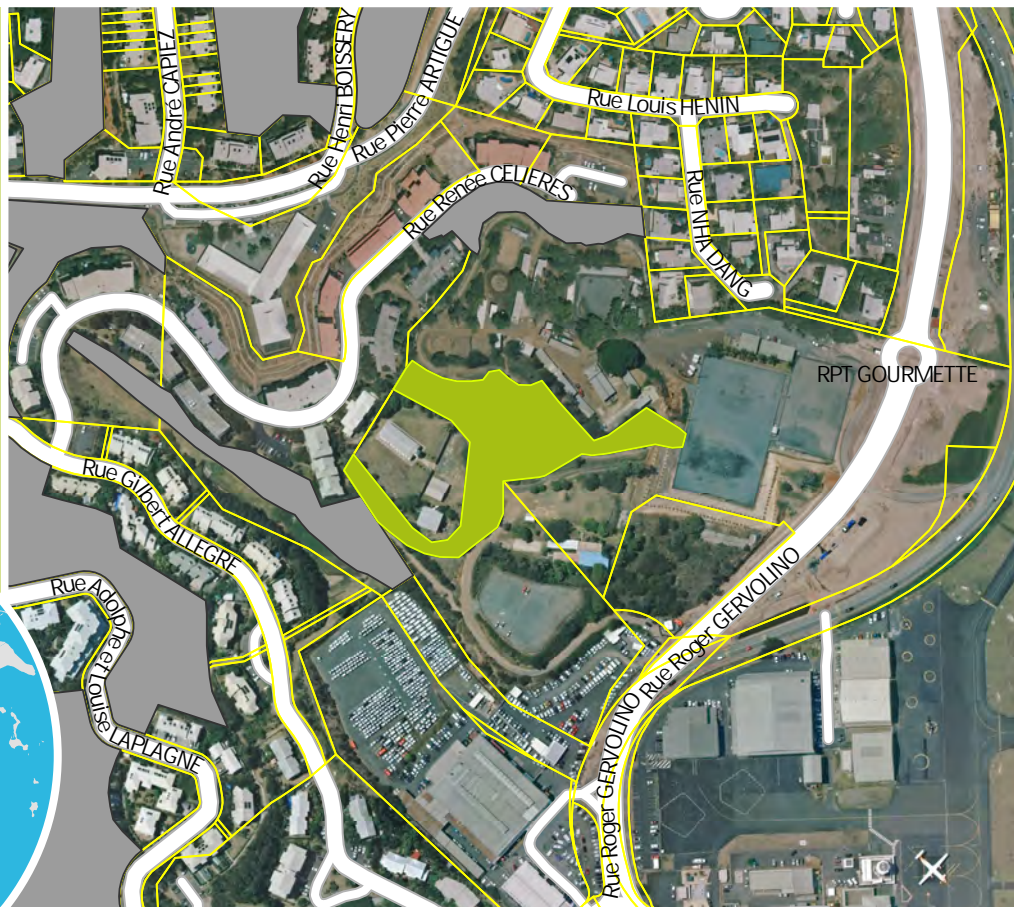
Surface
8 914,1 m²

NIC

Pour identifier les parcelles concernées, consulter les tableaux détaillés en annexe du règlement écrit du PUD.

Echelle A4 : 1:5 000

0 50 100 200
Mètres



LIBELLÉ

Abord du centre équestre de la Gourmette

CARACTÉRISTIQUES

Espaces arborés du centre équestre. Participe au maillage vert du quartier.

CRITÈRES

environnemental
non

paysager
oui

écologique
non





ESPACE PLANTÉ N° E117

QUARTIER

AERODROME

Plan d'Urbanisme Directeur

Version modification n°1 - 2023

Pour connaître les contraintes affectant l'occupation ou l'utilisation du sol, consulter le règlement graphique et le règlement écrit (article 20), ainsi que les autres plans et documents composant le PUD.

Nom commun
Divers
Nom scientifique

Surface
7 242,8 m²

NIC

Pour identifier les parcelles concernées, consulter les tableaux détaillés en annexe du règlement écrit du PUD.

Echelle A4 : 1:5 000

0 50 100 200
Mètres



© Ville de Nouméa



LIBELLÉ

Talus rues Artigue-Cherrier

CARACTÉRISTIQUES


Butte végétalisée qui participe au maillage vert du quartier. Aménagement d'une route de connexion vers l'aéroport.

CRITÈRES

environnemental
non

paysager
oui

écologique
non



Sources : Gouvernement de la Nouvelle-Calédonie / DITTT (parcellaire Février 2022) ; Ville de Nouméa (limites administratives, voirie, PUD, photographies) ; GIE SERAIL (imagerie aérienne).
Conception : Diffusion format A4 - Service du Développement Urbain (Tel : 27.98.10) et Service de l'Information Géographique (Tel : 23.22.47) - 22 décembre 2022



ESPACE PLANTÉ N° E118

QUARTIER

QUATRIEME KILOMETRE

Plan d'Urbanisme Directeur

Version modification n°1 - 2023

Pour connaître les contraintes affectant l'occupation ou l'utilisation du sol, consulter le règlement graphique et le règlement écrit (article 20), ainsi que les autres plans et documents composant le PUD.

Nom commun
Divers
Nom scientifique

Surface
6 459 m²

NIC

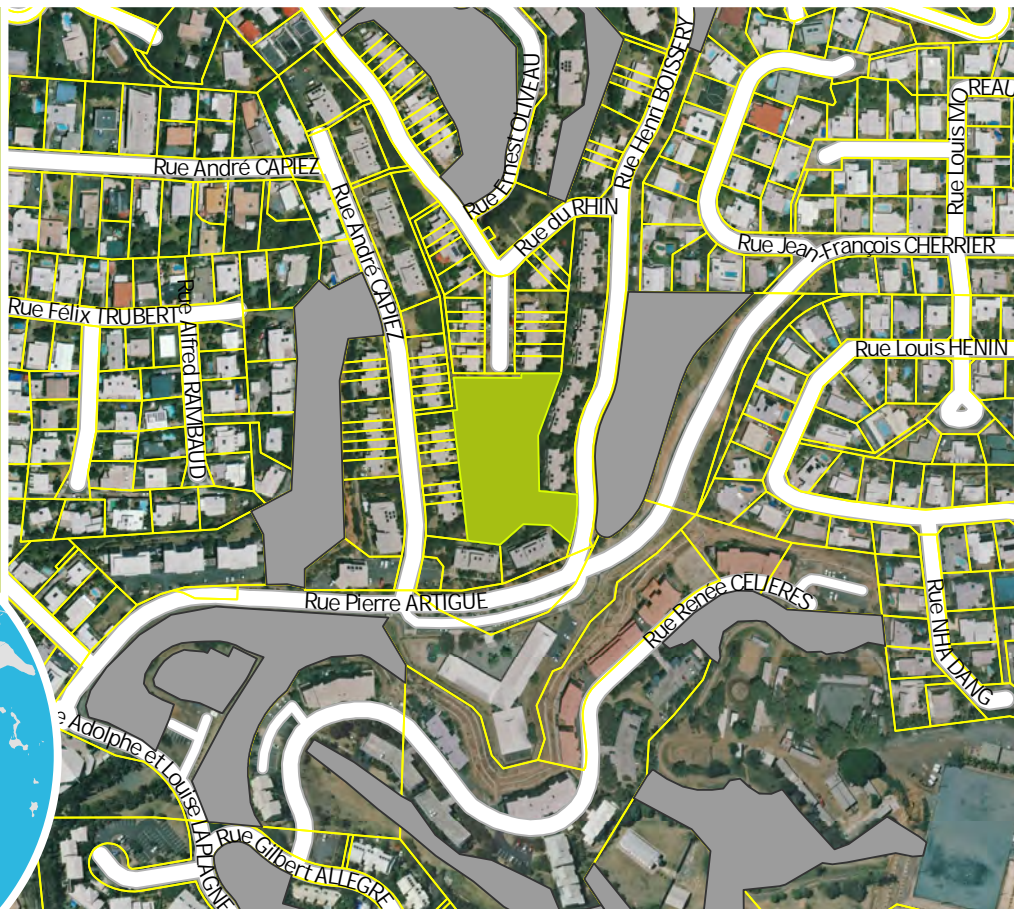
Pour identifier les parcelles concernées, consulter les tableaux détaillés en annexe du règlement écrit du PUD.

Echelle A4 : 1:5 000

0 50 100 200
Mètres



© Ville de Nouméa



LIBELLÉ

Bassin d'orage Vallon d'argent-2

CARACTÉRISTIQUES


Espace végétalisé au sein du lotissement du Vallon d'Argent servant de bassin d'orage. Participe au maillage vert du quartier.

CRITÈRES

environnemental
oui

paysager
oui

écologique
non



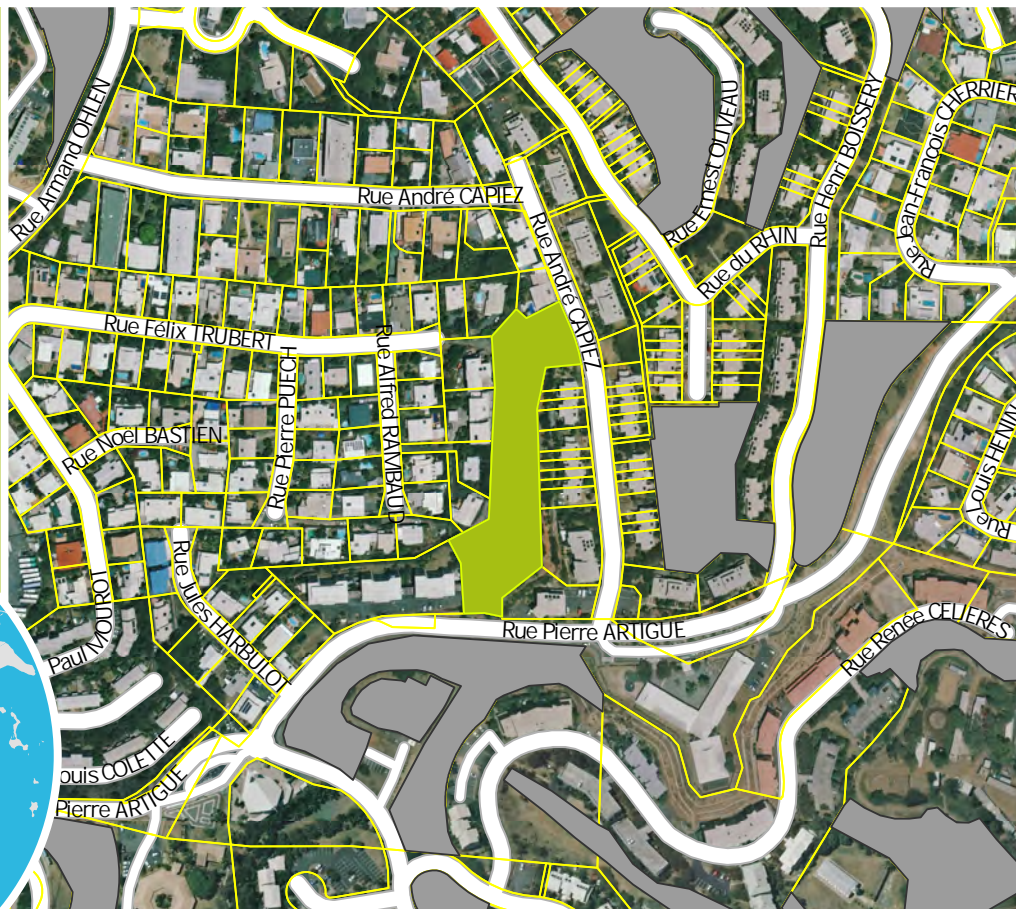


Nom commun
Divers
Nom scientifique

Surface
7 776,8 m²

NIC
Pour identifier les parcelles concernées,
consulter les tableaux détaillés en annexe du règlement écrit du PUD.

Echelle A4 : 1:5 000
0 50 100 200
Mètres



LIBELLÉ

Talus rue Capiez

CARACTÉRISTIQUES

Talus végétalisé de la résidence les Argentiellles qui participe du maillage du quartier.

CRITÈRES

environnemental
non

paysager
oui

écologique
non





ESPACE PLANTÉ N° E121

QUARTIER

MONTRAVEL

Plan d'Urbanisme Directeur

Version modification n°1 - 2023

Pour connaître les contraintes affectant l'occupation ou l'utilisation du sol, consulter le règlement graphique et le règlement écrit (article 20), ainsi que les autres plans et documents composant le PUD.

Nom commun
Divers
Nom scientifique

Surface
2 182,3 m²

NIC

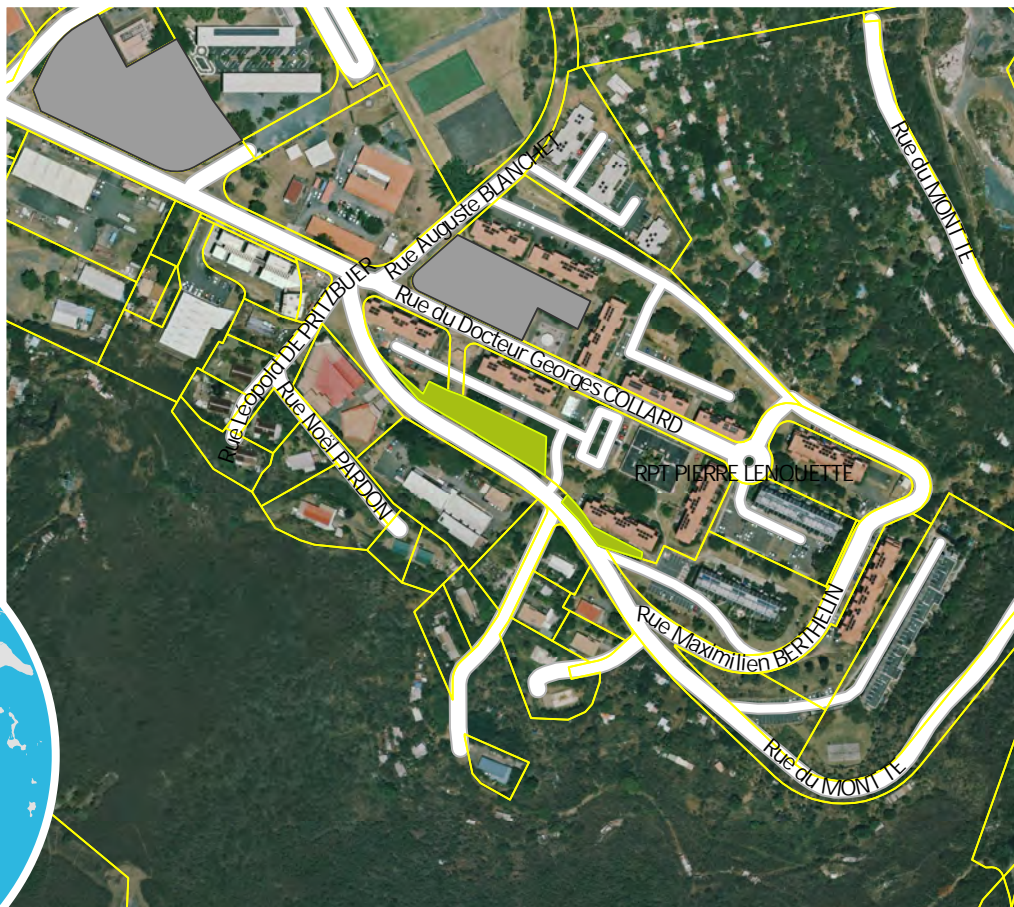
Pour identifier les parcelles concernées, consulter les tableaux détaillés en annexe du règlement écrit du PUD.

Echelle A4 : 1:5 000

0 50 100 200
Mètres



© Ville de Nouméa



LIBELLÉ

Talus Montravel

CARACTÉRISTIQUES

Espace vert devant certains bâtiments de la cité Pierre Lenquette, en particulier des bosquets d'eucalyptus. Site en rénovation.

CRITÈRES

environnemental
oui

paysager
oui

écologique
non





Nom commun
Divers
Nom scientifique

Surface
4 004,6 m²

NIC

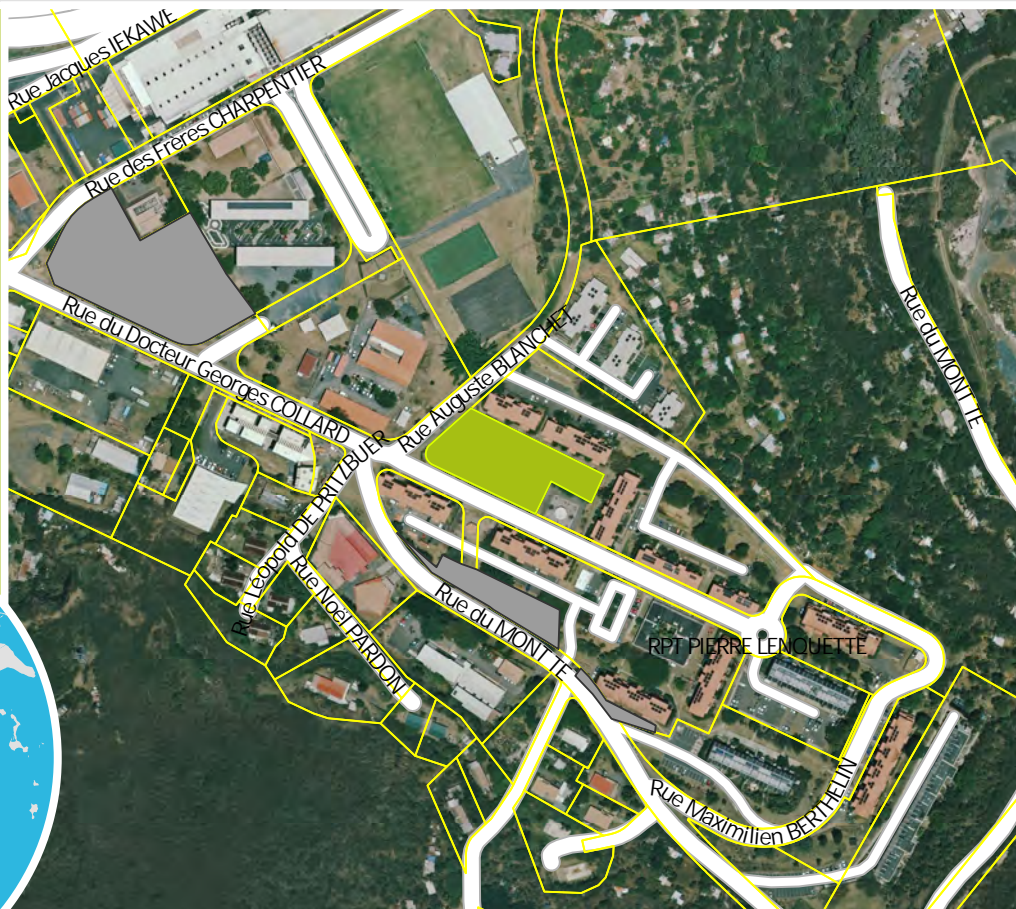
Pour identifier les parcelles concernées, consulter les tableaux détaillés en annexe du règlement écrit du PUD.

Echelle A4: 1:5 000

0 50 100 200
Mètres



© Ville de Nouméa



LIBELLÉ

Espace vert de la place centrale de Montravel

CARACTÉRISTIQUES

Espace vert central de la cité Pierre Lenquette. Rénovation en cours de certains bâtiments.

CRITÈRES

environnemental
non

paysager
oui

écologique
non





ESPACE PLANTÉ N° E123

QUARTIER

MONTRAVEL

Plan d'Urbanisme Directeur

Version modification n°1 - 2023

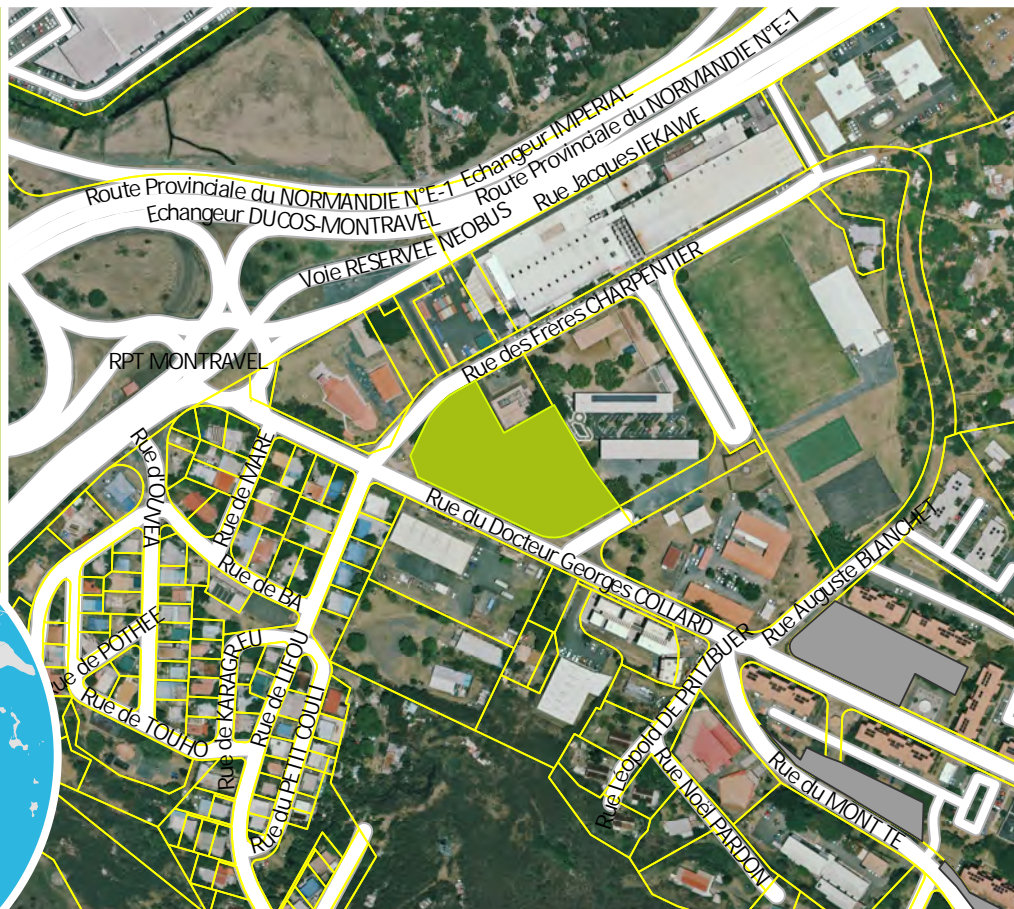
Pour connaître les contraintes affectant l'occupation ou l'utilisation du sol, consulter le règlement graphique et le règlement écrit (article 20), ainsi que les autres plans et documents composant le PUD.

Nom commun
Divers
Nom scientifique

Surface
7 904,3 m²

NIC
Pour identifier les parcelles concernées,
consulter les tableaux détaillés en annexe du règlement écrit du PUD.

Echelle A4 : 1:5 000
0 50 100 200
Mètres



LIBELLÉ

Espace vert de la maison de quartier de Montravel

CARACTÉRISTIQUES

Espace vert à côté des écoles et de la maison de quartier, composé de banians caoutchouc. Participe au maillage vert du quartier.

CRITÈRES

environnemental
non

paysager
oui

écologique
non





ESPACE PLANTÉ N° E124

QUARTIER

QUATRIEME KILOMETRE

Plan d'Urbanisme Directeur

Version modification n°1 - 2023

Pour connaître les contraintes affectant l'occupation ou l'utilisation du sol, consulter le règlement graphique et le règlement écrit (article 20), ainsi que les autres plans et documents composant le PUD.

Nom commun
Divers
Nom scientifique

Surface
5 052 m²

NIC

Pour identifier les parcelles concernées, consulter les tableaux détaillés en annexe du règlement écrit du PUD.

Echelle A4: 1:5 000

0 50 100 200
Mètres



LIBELLÉ

Talus Rue Armand Ohlen

CARACTÉRISTIQUES

Espace arboré du Mont Té, derrière les résidences Tourmalines, espace tampon avec la zone naturelle.

CRITÈRES

environnemental
non

paysager
oui

écologique
oui





Nom commun
Divers
Nom scientifique

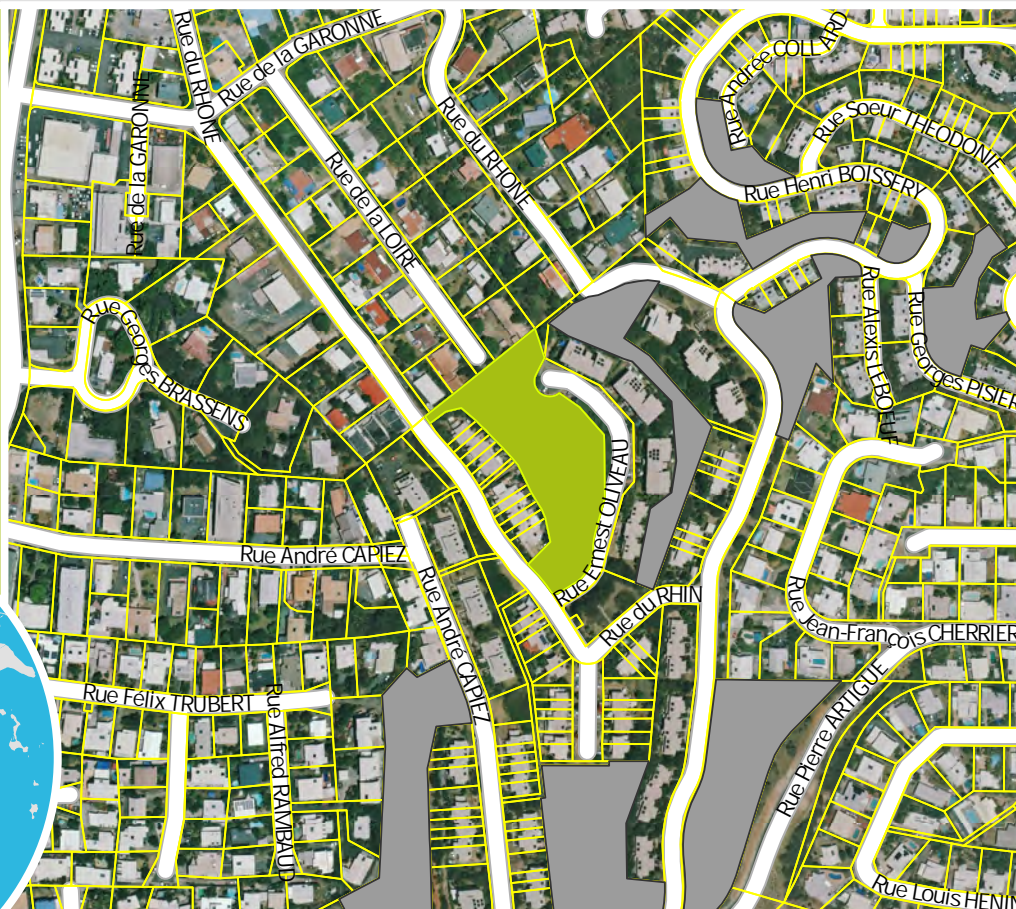
Surface
7 971,2 m²

NIC
Pour identifier les parcelles concernées,
consulter les tableaux détaillés en annexe du règlement écrit du PUD.

Echelle A4: 1:5 000
0 50 100 200
Mètres



© Ville de Nouméa



LIBELLÉ

Talus Rue de la Loire

CARACTÉRISTIQUES

Espace végétalisé au Vallon d'Argent servant de bassin d'orage. Participe au maillage vert du quartier.

CRITÈRES

environnemental
oui

paysager
oui

écologique
non





Pour connaître les contraintes affectant l'occupation ou l'utilisation du sol, consulter le règlement graphique et le règlement écrit (article 20), ainsi que les autres plans et documents composant le PUD.

Nom commun
Divers
Nom scientifique

Surface
4 453,3 m²

NIC

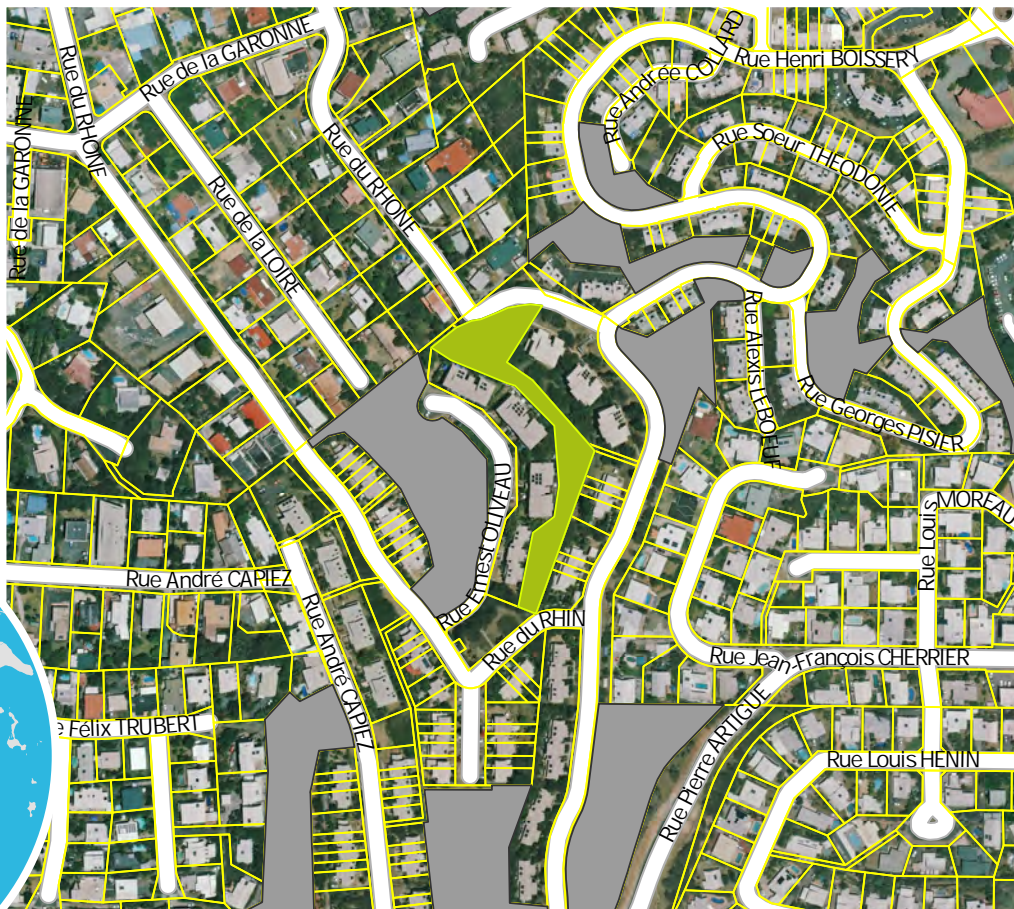
Pour identifier les parcelles concernées, consulter les tableaux détaillés en annexe du règlement écrit du PUD.

Echelle A4: 1:5 000

0 50 100 200
Mètres



© Ville de Nouméa



LIBELLÉ

Talus rue Johannes Karevie Homou

CARACTÉRISTIQUES

Talus végétalisé au sein du lotissement du Vallon d'Argent. Participe au maillage vert du quartier.

CRITÈRES

environnemental
oui

paysager
oui

écologique
non



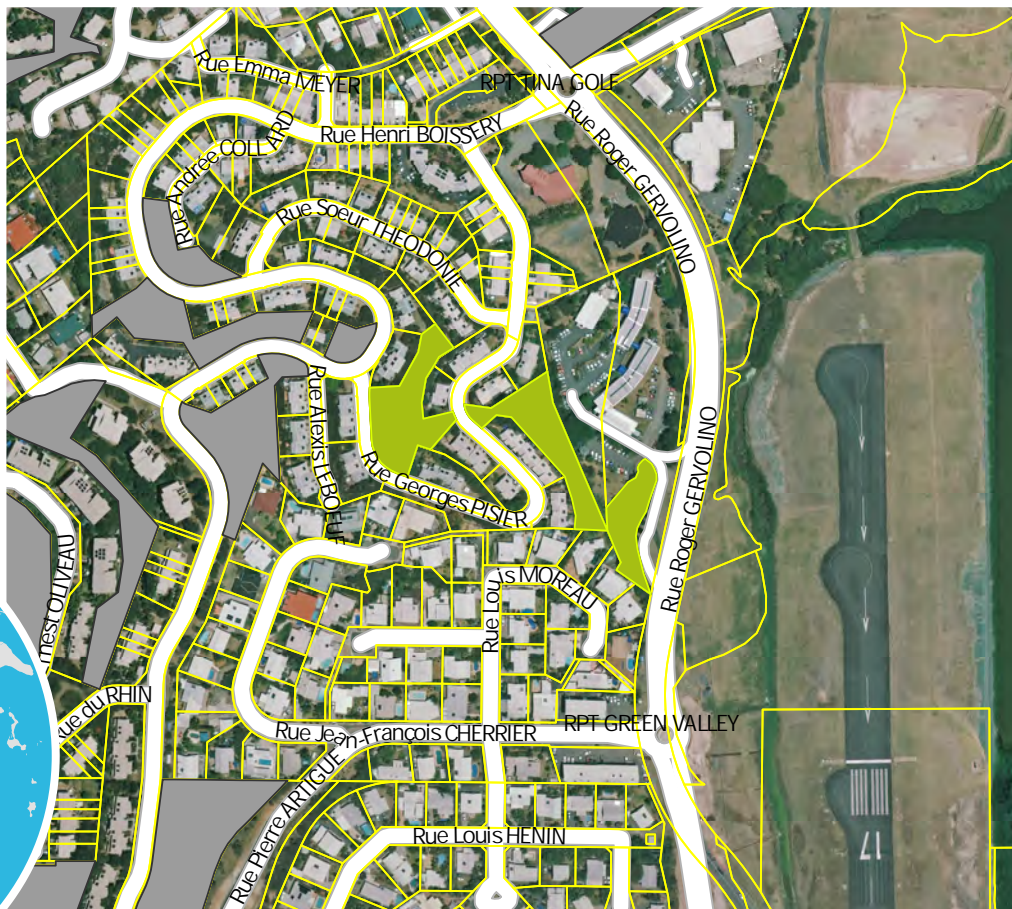


Nom commun
Divers
Nom scientifique

Surface
6 509,6 m²

NIC
Pour identifier les parcelles concernées,
consulter les tableaux détaillés en annexe du règlement écrit du PUD.

Echelle A4: 1:5 000
0 50 100 200
Mètres



LIBELLÉ

Talus rue Georges Pisier

CARACTÉRISTIQUES

Plusieurs talus végétalisés au sein du lotissement SIC des Hameaux de la Colline. Participe au maillage vert du quartier Aéroport.

CRITÈRES

environnemental
oui

paysager
oui

écologique
non





Nom commun
Divers
Nom scientifique

Surface
8 859 m²

NIC

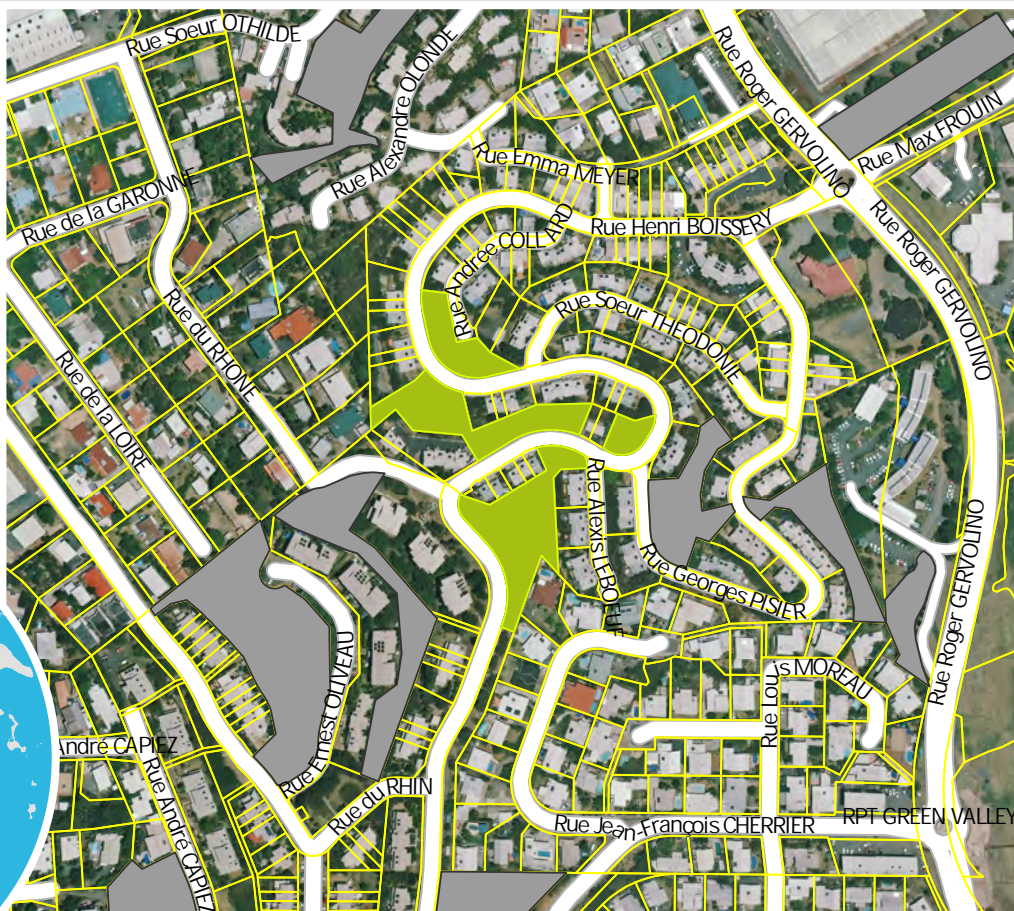
Pour identifier les parcelles concernées, consulter les tableaux détaillés en annexe du règlement écrit du PUD.

Echelle A4 : 1:5 000

0 50 100 200
Mètres



© Ville de Nouméa



LIBELLÉ

Talus Rue Henri Boissery

CARACTÉRISTIQUES

Plusieurs talus végétalisés au sein du lotissement SIC des Hameaux de la Colline. Participe au maillage vert du quartier Aérodrôme.

CRITÈRES

environnemental
oui

paysager
oui

écologique
non





Nom commun
Divers
Nom scientifique

Surface
4 519 m²

NIC

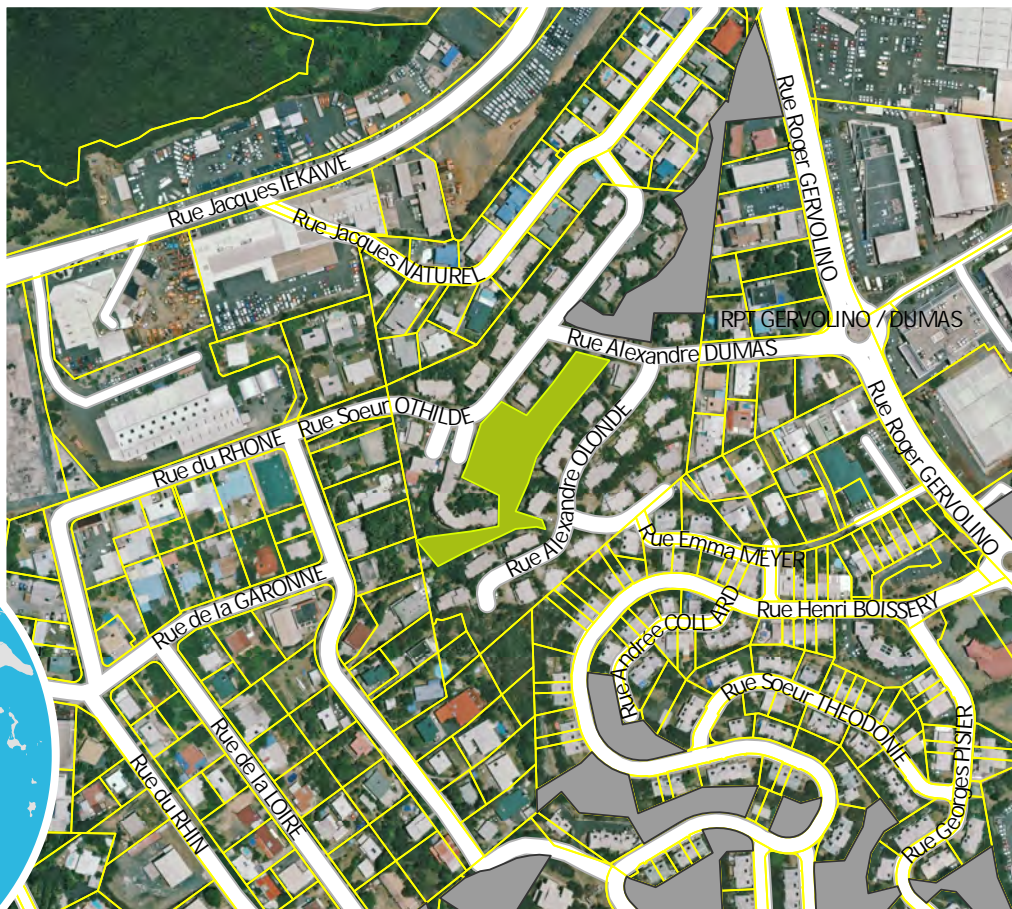
Pour identifier les parcelles concernées, consulter les tableaux détaillés en annexe du règlement écrit du PUD.

Echelle A4: 1:5 000

0 50 100 200
Mètres



© Ville de Nouméa



LIBELLÉ

Talus Rue Alexandre Dumas

CARACTÉRISTIQUES

Espaces végétalisés au sein du lotissement SIC des Citrines. Participe au maillage vert du quartier PK4.

CRITÈRES

environnemental
oui

paysager
oui

écologique
non





ESPACE PLANTÉ N° E130

QUARTIER

QUATRIEME KILOMETRE

Plan d'Urbanisme Directeur

Version modification n°1 - 2023

Pour connaître les contraintes affectant l'occupation ou l'utilisation du sol, consulter le règlement graphique et le règlement écrit (article 20), ainsi que les autres plans et documents composant le PUD.

Nom commun
Divers
Nom scientifique

Surface
5 551,7 m²

NIC

Pour identifier les parcelles concernées, consulter les tableaux détaillés en annexe du règlement écrit du PUD.

Echelle A4 : 1:5 000

0 50 100 200
Mètres



© Ville de Nouméa



LIBELLÉ

Talus rue Jacques Naturel

CARACTÉRISTIQUES

Espaces végétalisés au sein du lotissement SIC des Citrines. Participe au maillage vert du quartier PK4.

CRITÈRES

environnemental
oui

paysager
oui

écologique
non





Nom commun
Divers
Nom scientifique

Surface
4 922,8 m²

NIC

Pour identifier les parcelles concernées, consulter les tableaux détaillés en annexe du règlement écrit du PUD.

Echelle A4 : 1:5 000

0 50 100 200
Mètres



© Ville de Nouméa



LIBELLÉ

Espace vert Lotissement Tina Golf

CARACTÉRISTIQUES

Espace vert au sein du lotissement Tina Golf avec des espèces de forêt sèche (DENV 2017).

CRITÈRES

environnemental
non

paysager
oui

écologique
oui





ESPACE PLANTÉ N° E132

QUARTIER

NOUVILLE

Plan d'Urbanisme Directeur

Version modification n°1 - 2023

Pour connaître les contraintes affectant l'occupation ou l'utilisation du sol, consulter le règlement graphique et le règlement écrit (article 20), ainsi que les autres plans et documents composant le PUD.

Nom commun
Divers
Nom scientifique

Surface
3 537,1 m²

NIC

Pour identifier les parcelles concernées, consulter les tableaux détaillés en annexe du règlement écrit du PUD.

Echelle A4 : 1:5 000

0 50 100 200
Mètres



LIBELLÉ

Espace Vert CHS Nouville

CARACTÉRISTIQUES

Parc arboré en arrière plage du CHS A. Bousquet. Espace tampon.

CRITÈRES

environnemental
oui

paysager
oui

écologique
non





ESPACE PLANTÉ N° E133

QUARTIER

NOUVILLE

Plan d'Urbanisme Directeur

Version modification n°1 - 2023

Pour connaître les contraintes affectant l'occupation ou l'utilisation du sol, consulter le règlement graphique et le règlement écrit (article 20), ainsi que les autres plans et documents composant le PUD.

Nom commun
Divers
Nom scientifique

Surface
11 739,8 m²

NIC
Pour identifier les parcelles concernées,
consulter les tableaux détaillés en annexe du règlement écrit du PUD.

Echelle A4 : 1:5 000
0 50 100 200
Mètres



LIBELLÉ

Talus Association des Parents des Enfants Handicapés en NC

CARACTÉRISTIQUES

Talus végétalisé (faux-mimosas) formant une zone tampon avec la zone naturelle de relief et participant aux continuités entre les collines du Kuendu et celles du Mont Oumbo.

CRITÈRES

environnemental
non

paysager
oui

écologique
oui





ESPACE PLANTÉ N° E134

QUARTIER

NOUVILLE

Plan d'Urbanisme Directeur

Version modification n°1 - 2023

Pour connaître les contraintes affectant l'occupation ou l'utilisation du sol, consulter le règlement graphique et le règlement écrit (article 20), ainsi que les autres plans et documents composant le PUD.

Nom commun
Divers
Nom scientifique

Surface
14 087,8 m²

NIC
Pour identifier les parcelles concernées,
consulter les tableaux détaillés en annexe du règlement écrit du PUD.

Echelle A4 : 1:5 000
0 50 100 200
Mètres



© Ville de Nouméa



LIBELLÉ

But e de l'UNC

CARACTÉRISTIQUES

Butte végétalisée (faux-mimosas) derrière les archives et le campus universitaire, participant aux continuités entre les collines du Kuendu et celles du Mont Oumbo.

CRITÈRES

environnemental
non

paysager
oui

écologique
oui





Nom commun
Divers
Nom scientifique

Surface
3 748 m²

NIC


Pour identifier les parcelles concernées, consulter les tableaux détaillés en annexe du règlement écrit du PUD.

Echelle A4 : 1:5 000

0 50 100 200
Mètres



© Ville de Nouméa



LIBELLÉ

Espace Vert ETPFA

CARACTÉRISTIQUES

Espace végétalisé en partie arboré en bordure du littoral. Espace tampon.

CRITÈRES

environnemental
oui

paysager
oui

écologique
non





Nom commun
Divers
Nom scientifique

Surface
3 837,3 m²

NIC
Pour identifier les parcelles concernées,
consulter les tableaux détaillés en annexe du règlement écrit du PUD.

Echelle A4: 1:5 000
0 50 100 200
Mètres



© Ville de Nouméa



LIBELLÉ

Espace vert CREIPAC

CARACTÉRISTIQUES

Jardins du CREIPAC et jardin de la Chapelle. Arbres qui accompagnent les bâtiments historiques.

CRITÈRES

environnemental
non

paysager
oui

écologique
non





Nom commun
Divers
Nom scientifique

Surface
4 669,5 m²

NIC
Pour identifier les parcelles concernées,
consulter les tableaux détaillés en annexe du règlement écrit du PUD.

Echelle A4 : 1:5 000
0 50 100 200
Mètres



LIBELLÉ

Talus Ecole primaire Amélie COSNIER

CARACTÉRISTIQUES

Espace végétalisé entre l'école et le foyer, longeant le bord de mer (espace tampon), en partie squatté.

CRITÈRES

environnemental
non

paysager
oui

écologique
oui





ESPACE PLANTÉ N° E138

QUARTIER

NOUVILLE

Plan d'Urbanisme Directeur

Version modification n°1 - 2023

Pour connaître les contraintes affectant l'occupation ou l'utilisation du sol, consulter le règlement graphique et le règlement écrit (article 20), ainsi que les autres plans et documents composant le PUD.

Nom commun
Divers
Nom scientifique

Surface
10 767,8 m²

NIC

Pour identifier les parcelles concernées, consulter les tableaux détaillés en annexe du règlement écrit du PUD.

Echelle A4 : 1:5 000

0 50 100 200
Mètres



LIBELLÉ

Espaces verts de la plage 1000

CARACTÉRISTIQUES

Grand espace vert non aménagé en bord de mer à vocation de loisirs, talweg arboré collectant les eaux pluviales du bassin versant (zone humide) et qui participe des continuités vertes sur Nouville.

CRITÈRES

environnemental
non

paysager
oui

écologique
oui





ESPACE PLANTÉ N° E139

QUARTIER

NOUVILLE

Plan d'Urbanisme Directeur

Version modification n°1 - 2023

Pour connaître les contraintes affectant l'occupation ou l'utilisation du sol, consulter le règlement graphique et le règlement écrit (article 20), ainsi que les autres plans et documents composant le PUD.

Nom commun
Divers
Nom scientifique

Surface
1 825,8 m²

NIC

Pour identifier les parcelles concernées, consulter les tableaux détaillés en annexe du règlement écrit du PUD.

Echelle A4: 1:5 000

0 50 100 200
Mètres



LIBELLÉ

Espace Vert Agence Nationale des Fréquences

CARACTÉRISTIQUES

Espace vert faisant tampon entre l'équipement technique et le lotissement Heliomarine. Participe au maillage vert du quartier.

CRITÈRES

environnemental
oui

paysager
oui

écologique
non





ESPACE PLANTÉ N° E140

QUARTIER

NOUVILLE

Plan d'Urbanisme Directeur

Version modification n°1 - 2023

Pour connaître les contraintes affectant l'occupation ou l'utilisation du sol, consulter le règlement graphique et le règlement écrit (article 20), ainsi que les autres plans et documents composant le PUD.

Nom commun
Divers
Nom scientifique

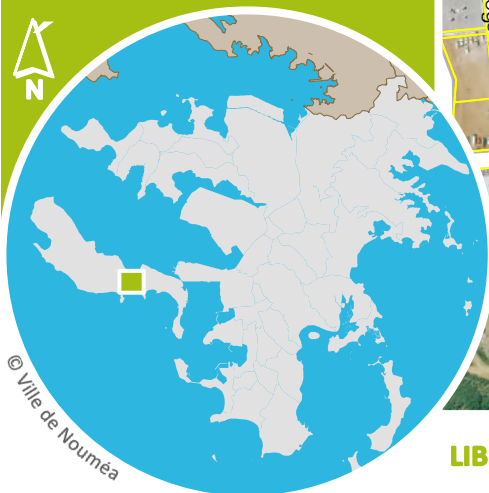
Surface
3 892,6 m²

NIC

Pour identifier les parcelles concernées, consulter les tableaux détaillés en annexe du règlement écrit du PUD.

Echelle A4 : 1:5 000

0 50 100 200
Mètres



© Ville de Nouméa



LIBELLÉ

Espace Vert rue Cyrille Louison

CARACTÉRISTIQUES

Espace végétalisé en arrière de la plage de l'Anse Lallemand, en face du foyer Reznick, terrain squatté, qui participe des continuités vertes sur Nouville.

CRITÈRES

environnemental
non

paysager
non

écologique
oui





ESPACE PLANTÉ N° E141

QUARTIER

NOUVILLE

Plan d'Urbanisme Directeur

Version modification n°1 - 2023

Pour connaître les contraintes affectant l'occupation ou l'utilisation du sol, consulter le règlement graphique et le règlement écrit (article 20), ainsi que les autres plans et documents composant le PUD.

Nom commun
Divers
Nom scientifique

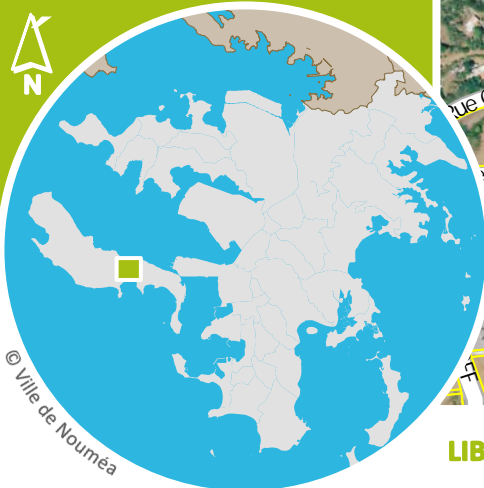
Surface
2 988,2 m²

NIC

Pour identifier les parcelles concernées, consulter les tableaux détaillés en annexe du règlement écrit du PUD.

Echelle A4 : 1:5 000

0 50 100 200
Mètres



© Ville de Nouméa



LIBELLÉ

Jardin du Sénat Coutumier

CARACTÉRISTIQUES

Espace vert du Sénat Coutumier avec la case et des pins colonnaires.

CRITÈRES

environnemental
non

paysager
oui

écologique
non





Nom commun
Divers
Nom scientifique

Surface
7 201,7 m²

NIC
Pour identifier les parcelles concernées,
consulter les tableaux détaillés en annexe du règlement écrit du PUD.

Echelle A4 : 1:5 000
0 50 100 200
Mètres



© Ville de Nouméa



LIBELLÉ

Talus Lycée Jules Garnier

CARACTÉRISTIQUES

Espace tampon avec le talus derrière le lycée Jules Garnier ayant fait l'objet de replantations de forêt sèche (DENV 2017). Participe à la continuité verte sur les reliefs du Mont Ducos.

CRITÈRES

environnemental
non

paysager
oui

écologique
oui





ESPACE PLANTÉ N° E143

QUARTIER

NOUVILLE

Plan d'Urbanisme Directeur

Version modification n°1 - 2023

Pour connaître les contraintes affectant l'occupation ou l'utilisation du sol, consulter le règlement graphique et le règlement écrit (article 20), ainsi que les autres plans et documents composant le PUD.

Nom commun
Divers
Nom scientifique

Surface
17 334,9 m²

NIC

Pour identifier les parcelles concernées, consulter les tableaux détaillés en annexe du règlement écrit du PUD.

Echelle A4 : 1:5 000

0 50 100 200
Mètres



© Ville de Nouméa



LIBELLÉ

Espace vert Camp Est 1

CARACTÉRISTIQUES

Espace vert planté notamment de cocotiers, en limite de la zone naturelle de relief et de l'arrière plage, permettant un renforcement de la continuité verte identifiée. Participe également du confort des résidents. Site sécurisé non accessible au public.

CRITÈRES

environnemental
non

paysager
oui

écologique
oui





ESPACE PLANTÉ N° E144

QUARTIER

NOUVILLE

Plan d'Urbanisme Directeur

Version modification n°1 - 2023

Pour connaître les contraintes affectant l'occupation ou l'utilisation du sol, consulter le règlement graphique et le règlement écrit (article 20), ainsi que les autres plans et documents composant le PUD.

Nom commun
Divers
Nom scientifique

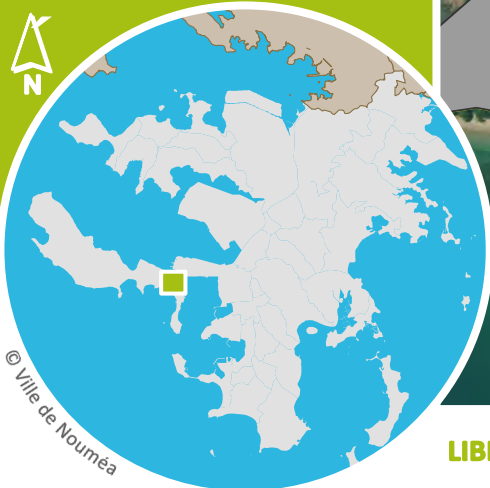
Surface
4 558,2 m²

NIC

Pour identifier les parcelles concernées, consulter les tableaux détaillés en annexe du règlement écrit du PUD.

Echelle A4 : 1:5 000

0 50 100 200
Mètres



© Ville de Nouméa



LIBELLÉ

Espace vert Camps Est 2

CARACTÉRISTIQUES

Espace vert planté notamment de cocotiers, en limite de la zone naturelle de relief et de l'arrière plage, permettant un renforcement de la continuité verte identifiée. Participe également du confort des résidents. Site sécurisé non accessible au public.

CRITÈRES

environnemental
non

paysager
oui

écologique
oui



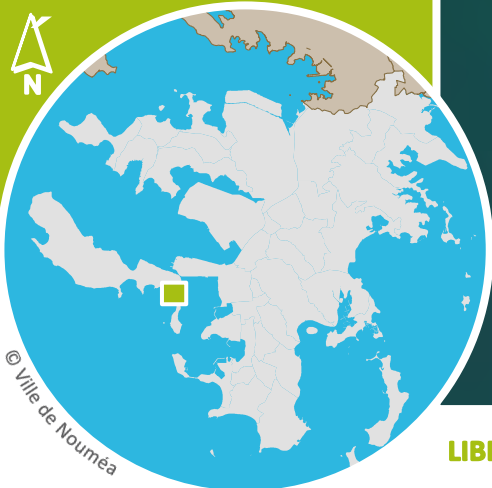


Nom commun
Divers
Nom scientifique

Surface
2 431,9 m²

NIC
Pour identifier les parcelles concernées,
consulter les tableaux détaillés en annexe du règlement écrit du PUD.

Echelle A4: 1:5 000
0 50 100 200
Mètres



© Ville de Nouméa



LIBELLÉ

Cocoteraie Camp Est

CARACTÉRISTIQUES

Petite cocoteraie en arrière-plan. Site sécurisé non accessible au public.

CRITÈRES

environnemental
non

paysager
oui

écologique
oui





ESPACE PLANTÉ N° E146

QUARTIER

CENTRE VILLE

Plan d'Urbanisme Directeur

Version modification n°1 - 2023

Pour connaître les contraintes affectant l'occupation ou l'utilisation du sol, consulter le règlement graphique et le règlement écrit (article 20), ainsi que les autres plans et documents composant le PUD.

Nom commun
Divers
Nom scientifique

Surface
3 065,5 m²

NIC

Pour identifier les parcelles concernées, consulter les tableaux détaillés en annexe du règlement écrit du PUD.

Echelle A4: 1:5 000

0 50 100 200
Mètres



© Ville de Nouméa



LIBELLÉ

Espace Vert PANC

CARACTÉRISTIQUES

Rare espace vert situé dans la zone portuaire très minérale, au niveau du pont de Nouville, derrière les locaux du Port Autonome.

CRITÈRES

environnemental
oui

paysager
oui

écologique
oui



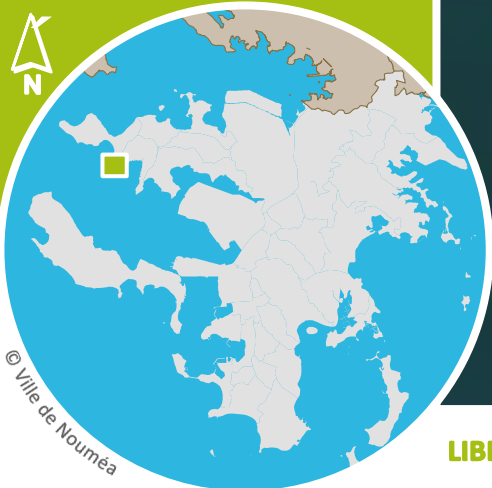


Nom commun
Divers
Nom scientifique

Surface
16 957,4 m²

NIC
Pour identifier les parcelles concernées,
consulter les tableaux détaillés en annexe du règlement écrit du PUD.

Echelle A4: 1:5 000
0 50 100 200
Mètres



© Ville de Nouméa



LIBELLÉ

Talus de Numbo

CARACTÉRISTIQUES

Espace végétalisé (faux-mimosas dominants) dans le prolongement de la ligne de crête identifiée comme axe de la trame verte.

CRITÈRES

environnemental
non

paysager
oui

écologique
oui



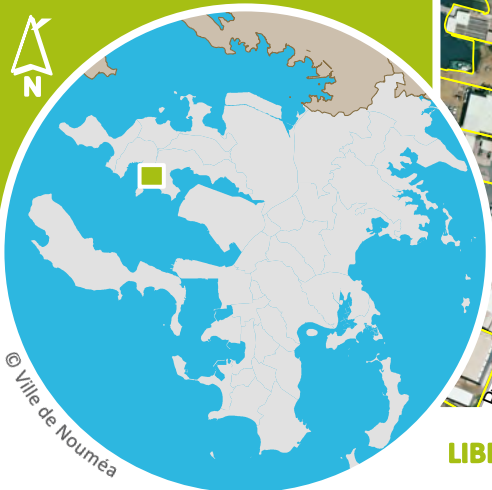


Nom commun
Divers
Nom scientifique

Surface
26 575,3 m²

NIC
Pour identifier les parcelles concernées,
consulter les tableaux détaillés en annexe du règlement écrit du PUD.

Echelle A4: 1:5 000
0 50 100 200
Mètres



LIBELLÉ

Parc Raoul Follereau

CARACTÉRISTIQUES

Grand parc arboré dans un site historique, en arrière-plage. Participe de l'axe de la trame verte sur les reliefs de la presqu'île de Ducos et atténue les effets de la ZI de Numbo très minérale. Projet de requalification industrielle.

CRITÈRES

environnemental
oui

paysager
oui

écologique
oui





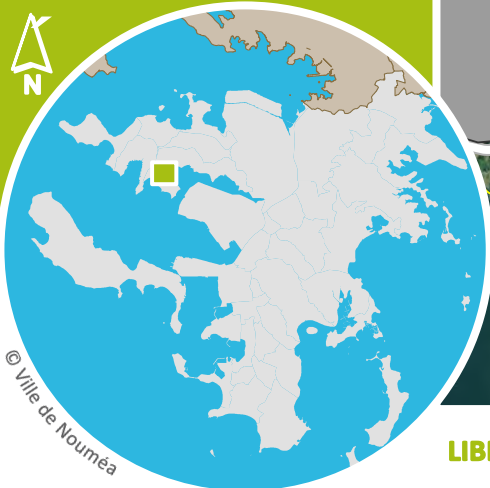
Pour connaître les contraintes affectant l'occupation ou l'utilisation du sol, consulter le règlement graphique et le règlement écrit (article 20), ainsi que les autres plans et documents composant le PUD.

Nom commun
Divers
Nom scientifique

Surface
13 599,5 m²

NIC
Pour identifier les parcelles concernées,
consulter les tableaux détaillés en annexe du règlement écrit du PUD.

Echelle A4 : 1:5 000
0 50 100 200
Mètres



© Ville de Nouméa



LIBELLÉ

Espace vert Centre d'accueil des Manguiers

CARACTÉRISTIQUES

Talus végétalisé et espaces verts du site des Manguiers. Participe de l'axe de la trame verte sur les reliefs de la presqu'île de Ducos, en direction de la pointe N'Da.

CRITÈRES

environnemental
non

paysager
oui

écologique
oui





ESPACE PLANTÉ N° E150

QUARTIER

DUCOS

Plan d'Urbanisme Directeur

Version modification n°1 - 2023

Pour connaître les contraintes affectant l'occupation ou l'utilisation du sol, consulter le règlement graphique et le règlement écrit (article 20), ainsi que les autres plans et documents composant le PUD.

Nom commun
Divers
Nom scientifique

Surface
4 222,7 m²

NIC

Pour identifier les parcelles concernées, consulter les tableaux détaillés en annexe du règlement écrit du PUD.

Echelle A4 : 1:5 000

0 50 100 200
Mètres



© Ville de Nouméa



LIBELLÉ

Espace vert Anse N'Du

CARACTÉRISTIQUES

Espace vert à l'arrière de la mangrove jouant un rôle tampon sur le site des Manguiers.

CRITÈRES

environnemental
non

paysager
non

écologique
oui





ESPACE PLANTÉ N° E151

QUARTIER

TINDU

Plan d'Urbanisme Directeur

Version modification n°1 - 2023

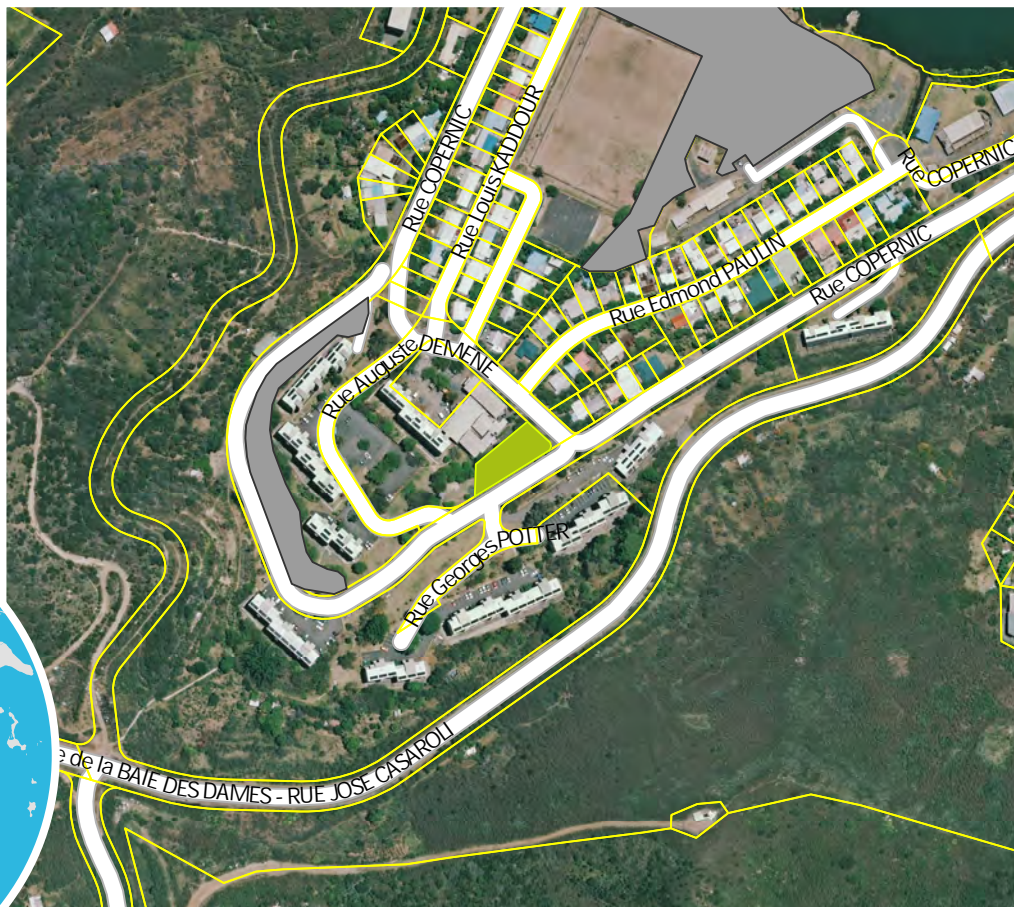
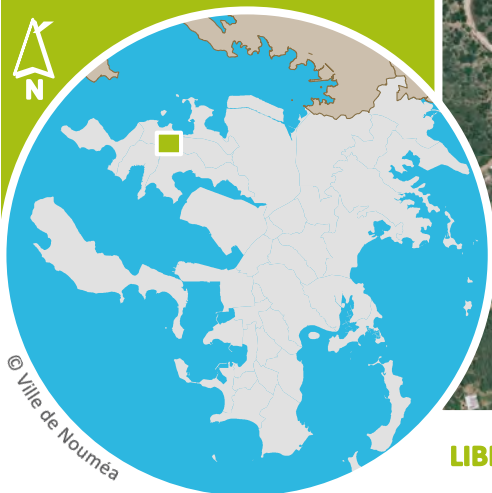
Pour connaître les contraintes affectant l'occupation ou l'utilisation du sol, consulter le règlement graphique et le règlement écrit (article 20), ainsi que les autres plans et documents composant le PUD.

Nom commun
Divers
Nom scientifique

Surface
1 088,1 m²

NIC
Pour identifier les parcelles concernées,
consulter les tableaux détaillés en annexe du règlement écrit du PUD.

Echelle A4 : 1:5 000
0 50 100 200
Mètres



LIBELLÉ

Crèche du Caillou Tindu

CARACTÉRISTIQUES


Espace vert devant la garderie. Contribue au confort des habitants et usagers. Participe au maillage vert du quartier.

CRITÈRES

environnemental
non

paysager
oui

écologique
non





Nom commun
Divers
Nom scientifique

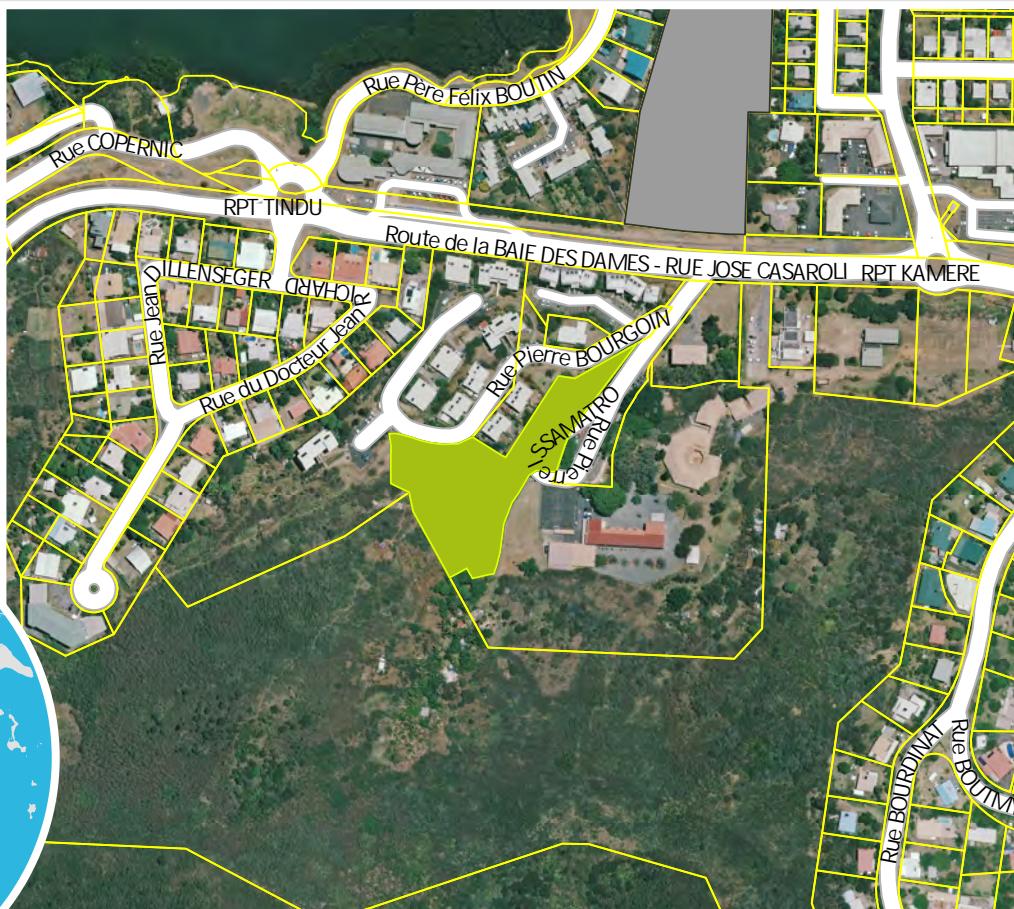
Surface
7 827,4 m²

NIC
Pour identifier les parcelles concernées,
consulter les tableaux détaillés en annexe du règlement écrit du PUD.

Echelle A4: 1:5 000
0 50 100 200
Mètres



© Ville de Nouméa



LIBELLÉ

Terrain Talon

CARACTÉRISTIQUES

Espace végétalisé (faux-mimosas dominants) dans le prolongement de la ligne de crête et support d'une continuité verte vers la presqu'île de Kaméré, via les jardins familiaux.

CRITÈRES

environnemental
non

paysager
oui

écologique
oui





Nom commun

Divers

Nom scientifique

Surface

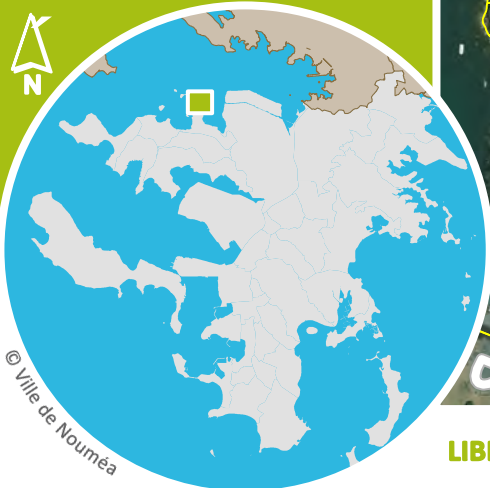
11 575 m²

NIC

Pour identifier les parcelles concernées, consulter les tableaux détaillés en annexe du règlement écrit du PUD.

Echelle A4 : 1:5 000

0 50 100 200
Mètres



© Ville de Nouméa



LIBELLÉ

Chemin Pédestre Rapsa

CARACTÉRISTIQUES

Espace vert aménagé à l'arrière des maisons et faisant tampon avec la mangrove à Cap Kaméré (route des trois baies).

CRITÈRES

environnemental
non

paysager
oui

écologique
oui





ESPACE PLANTÉ N° E154

QUARTIER

KAMÉRE

Plan d'Urbanisme Directeur

Version modification n°1 - 2023

Pour connaître les contraintes affectant l'occupation ou l'utilisation du sol, consulter le règlement graphique et le règlement écrit (article 20), ainsi que les autres plans et documents composant le PUD.

Nom commun
Divers
Nom scientifique

Surface
48 315,5 m²

NIC
Pour identifier les parcelles concernées,
consulter les tableaux détaillés en annexe du règlement écrit du PUD.

Echelle A4 : 1:5 000
0 50 100 200
Mètres



LIBELLÉ

Butte du Cap Kaméré

CARACTÉRISTIQUES

Butte végétalisée qui participe au maillage vert du quartier et notamment de la continuité identifiée entre les reliefs de la presqu'île et le cap de Kaméré.

CRITÈRES

environnemental
non

paysager
oui

écologique
oui





ESPACE PLANTÉ N° E155

QUARTIER

KAMERE

Plan d'Urbanisme Directeur

Version modification n°1 - 2023

Pour connaître les contraintes affectant l'occupation ou l'utilisation du sol, consulter le règlement graphique et le règlement écrit (article 20), ainsi que les autres plans et documents composant le PUD.

Nom commun
Divers
Nom scientifique

Surface
6 487,9 m²

NIC

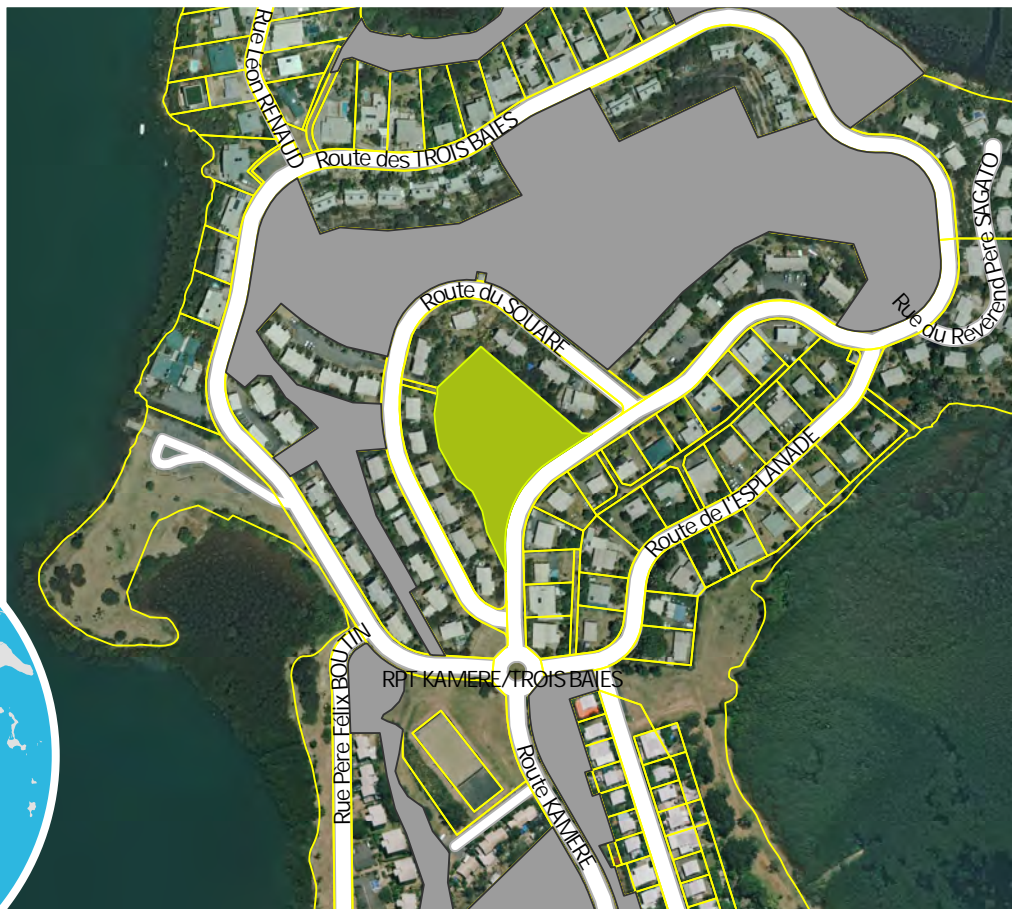
Pour identifier les parcelles concernées, consulter les tableaux détaillés en annexe du règlement écrit du PUD.

Echelle A4: 1:5 000

0 50 100 200
Mètres



© Ville de Nouméa



LIBELLÉ

Espace vert - route des Trois Baies

CARACTÉRISTIQUES

Parc de jeux pour enfants bien arboré apportant ombrage et fraîcheur aux usagers. Participe du maillage vert du quartier et notamment de la continuité identifiée entre les reliefs de la presqu'île et le cap de Kaméré.

CRITÈRES

environnemental
non

paysager
oui

écologique
oui





ESPACE PLANTÉ N° E156

QUARTIER

KAMÉRE

Plan d'Urbanisme Directeur

Version modification n°1 - 2023

Pour connaître les contraintes affectant l'occupation ou l'utilisation du sol, consulter le règlement graphique et le règlement écrit (article 20), ainsi que les autres plans et documents composant le PUD.

Nom commun
Divers
Nom scientifique

Surface
3 708,4 m²

NIC

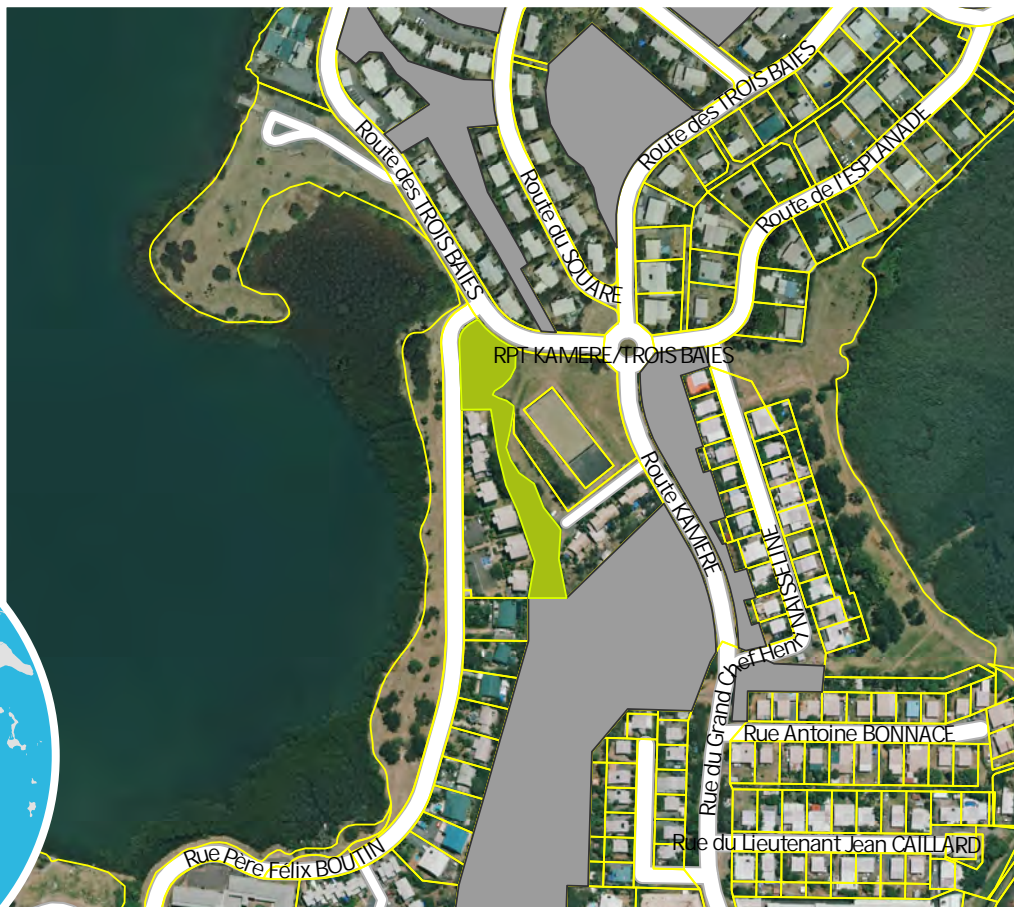
Pour identifier les parcelles concernées, consulter les tableaux détaillés en annexe du règlement écrit du PUD.

Echelle A4 : 1:5 000

0 50 100 200
Mètres



© Ville de Nouméa



LIBELLÉ

Espace Vert du plateau sportif de Kaméré

CARACTÉRISTIQUES

Espace végétalisé à l'arrière des résidences faisant tampon avec le plateau sportif. Participe du maillage vert du quartier et notamment de la continuité identifiée entre les reliefs de la presqu'île et le cap de Kaméré.

CRITÈRES

environnemental
non

paysager
oui

écologique
oui





ESPACE PLANTÉ N° E157

QUARTIER

KAMERE

Plan d'Urbanisme Directeur

Version modification n°1 - 2023

Pour connaître les contraintes affectant l'occupation ou l'utilisation du sol, consulter le règlement graphique et le règlement écrit (article 20), ainsi que les autres plans et documents composant le PUD.

Nom commun
Divers
Nom scientifique

Surface
4 062,5 m²

NIC

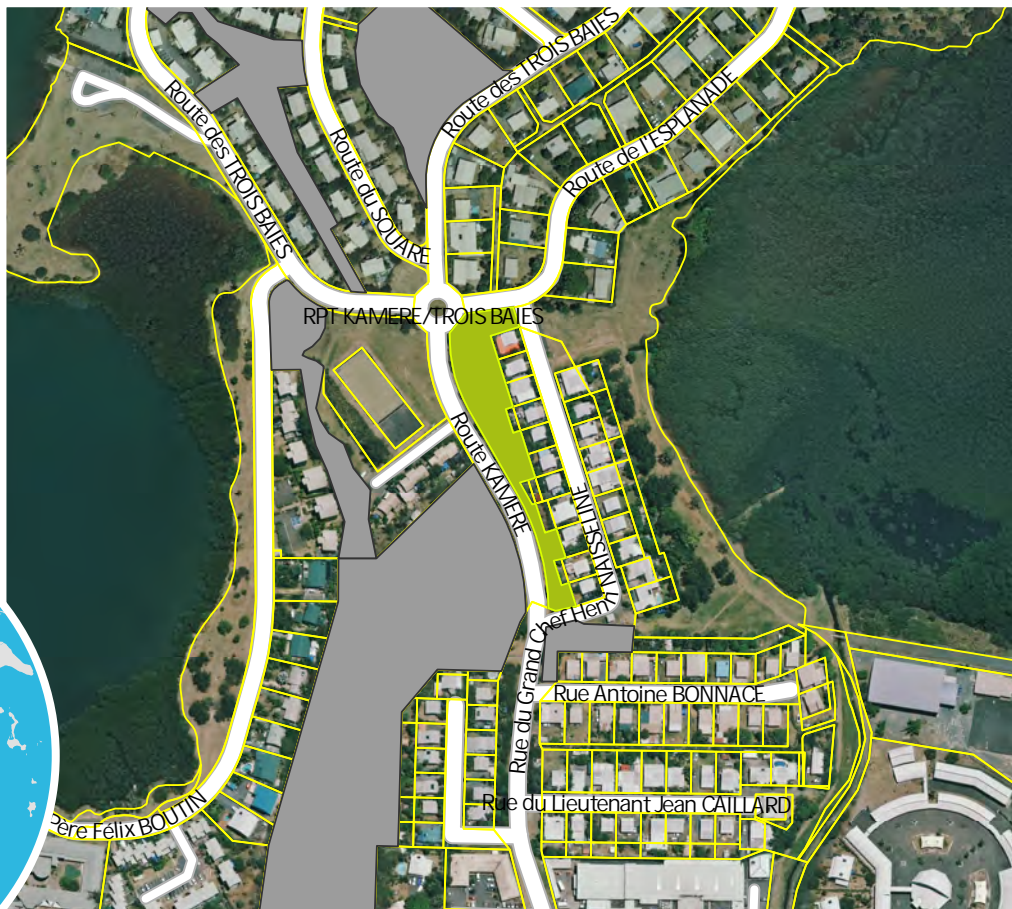
Pour identifier les parcelles concernées, consulter les tableaux détaillés en annexe du règlement écrit du PUD.

Echelle A4 : 1:5 000

0 50 100 200
Mètres



© Ville de Nouméa



LIBELLÉ

Espace vert Route de Kaméré

CARACTÉRISTIQUES

Espace végétalisé en bordure de voirie et du lotissement des Hameaux de Tindu, en partie occupé par les résidents (stationnement, cabane, etc.). Permet une connexion avec l'autre bande boisée en limite de la zone naturelle et de la mangrove.

CRITÈRES

environnemental
oui

paysager
oui

écologique
oui





ESPACE PLANTÉ N° E158

QUARTIER

KAMERE

Plan d'Urbanisme Directeur

Version modification n°1 - 2023

Pour connaître les contraintes affectant l'occupation ou l'utilisation du sol, consulter le règlement graphique et le règlement écrit (article 20), ainsi que les autres plans et documents composant le PUD.

Nom commun
Divers
Nom scientifique

Surface
1 247,6 m²

NIC

Pour identifier les parcelles concernées, consulter les tableaux détaillés en annexe du règlement écrit du PUD.

Echelle A4: 1:5 000

0 50 100 200
Mètres



© Ville de Nouméa



LIBELLÉ

Espace vert rue du Grand Chef Henri Naisseline

CARACTÉRISTIQUES

Espace végétalisé en angle de rue, en partie occupé par un jardin privatif. Participe du maillage vert du quartier.

CRITÈRES

environnemental
non

paysager
oui

écologique
oui





ESPACE PLANTÉ N° E159

QUARTIER

LOGICOOP

Plan d'Urbanisme Directeur

Version modification n°1 - 2023

Pour connaître les contraintes affectant l'occupation ou l'utilisation du sol, consulter le règlement graphique et le règlement écrit (article 20), ainsi que les autres plans et documents composant le PUD.

Nom commun
Divers
Nom scientifique

Surface
8 405,1 m²

NIC

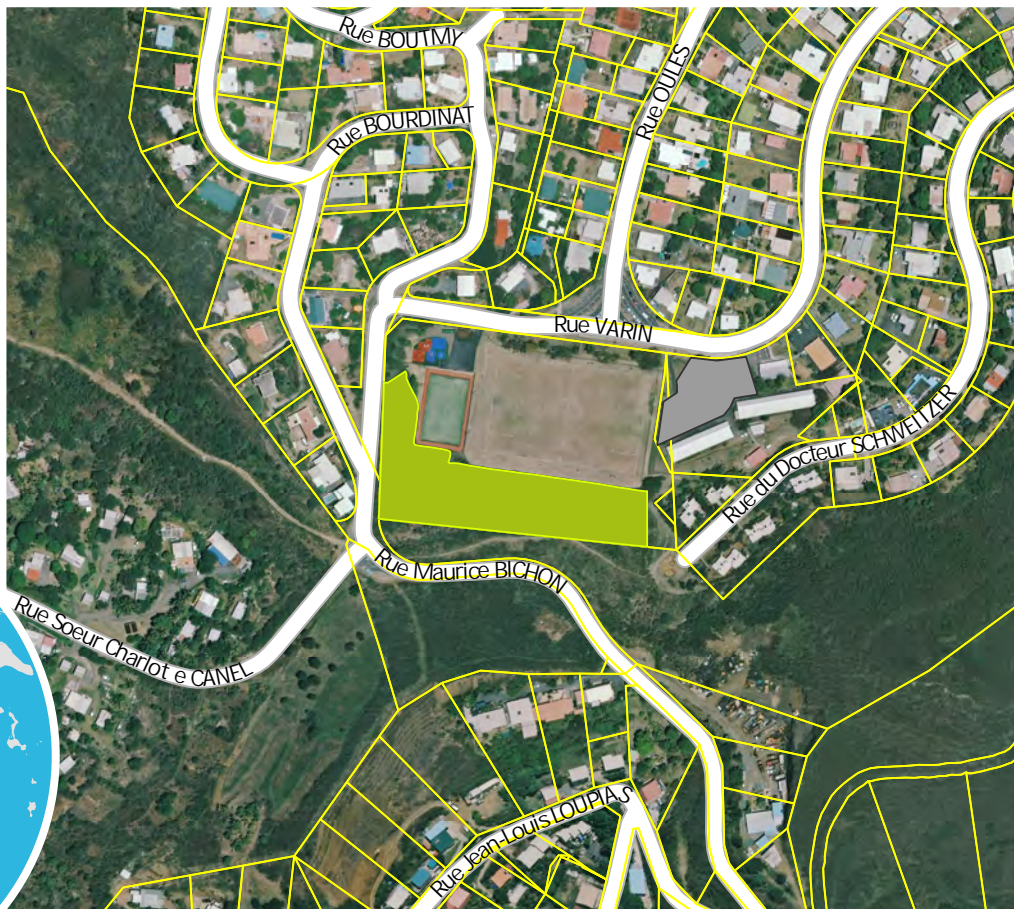
Pour identifier les parcelles concernées, consulter les tableaux détaillés en annexe du règlement écrit du PUD.

Echelle A4 : 1:5 000

0 50 100 200
Mètres



© Ville de Nouméa



LIBELLÉ

Talus du Stade de Logicoop

CARACTÉRISTIQUES

Espace vert autour du stade préservant la ligne de crête, axe de la trame verte.

CRITÈRES

environnemental
oui

paysager
non

écologique
oui





Nom commun
Divers
Nom scientifique

Surface
2 141,1 m²

NIC
Pour identifier les parcelles concernées,
consulter les tableaux détaillés en annexe du règlement écrit du PUD.

Echelle A4 : 1:5 000
0 50 100 200
Mètres



LIBELLÉ

Ecole primaire Gustave LODS

CARACTÉRISTIQUES

Espace vert de l'école qui apporte ombrage et fraîcheur aux usagers. Participe au maillage vert du quartier et notamment en renforçant l'axe de la trame verte sur les reliefs de la presqu'île.

CRITÈRES

environnemental
oui

paysager
oui

écologique
oui





ESPACE PLANTÉ N° E161

QUARTIER

DUCOS

Plan d'Urbanisme Directeur

Version modification n°1 - 2023

Pour connaître les contraintes affectant l'occupation ou l'utilisation du sol, consulter le règlement graphique et le règlement écrit (article 20), ainsi que les autres plans et documents composant le PUD.

Nom commun
Divers
Nom scientifique

Surface
4 162,4 m²

NIC
Pour identifier les parcelles concernées,
consulter les tableaux détaillés en annexe du règlement écrit du PUD.

Echelle A4 : 1:5 000
0 50 100 200
Mètres



© Ville de Nouméa



LIBELLÉ

Espace Vert Rue Papeete

CARACTÉRISTIQUES

Espace végétalisé en bord de mer faisant tampon avec la mangrove.

CRITÈRES

environnemental
non

paysager
oui

écologique
oui





Nom commun
Divers
Nom scientifique

Surface
15 029 m²

NIC
Pour identifier les parcelles concernées,
consulter les tableaux détaillés en annexe du règlement écrit du PUD.

Echelle A4 : 1:5 000
0 50 100 200
Mètres



LIBELLÉ

Espace vert OCEF

CARACTÉRISTIQUES

Espace vert derrière l'OCEF, dans la continuité des reliefs, support de la trame verte. Présence d'un margousier / arbre de neem (*Azadirachta indica*), cespiceux (trifide), qui serait le plus ancien pied de cette espèce sur le territoire (B. Suprin).

CRITÈRES

environnemental
non

paysager
oui

écologique
oui





Nom commun
Divers
Nom scientifique

Surface
6 867,4 m²

NIC
Pour identifier les parcelles concernées,
consulter les tableaux détaillés en annexe du règlement écrit du PUD.

Echelle A4: 1:5 000
0 50 100 200
Mètres



© Ville de Nouméa



LIBELLÉ

Butte Impasse Ballard (Sopema)

CARACTÉRISTIQUES

Un des rares espaces végétalisés au sein de la zone d'activités Sud. Fait partie des trois zones relais identifiées sur Ducos.

CRITÈRES

environnemental
oui

paysager
oui

écologique
oui





Nom commun
Divers
Nom scientifique

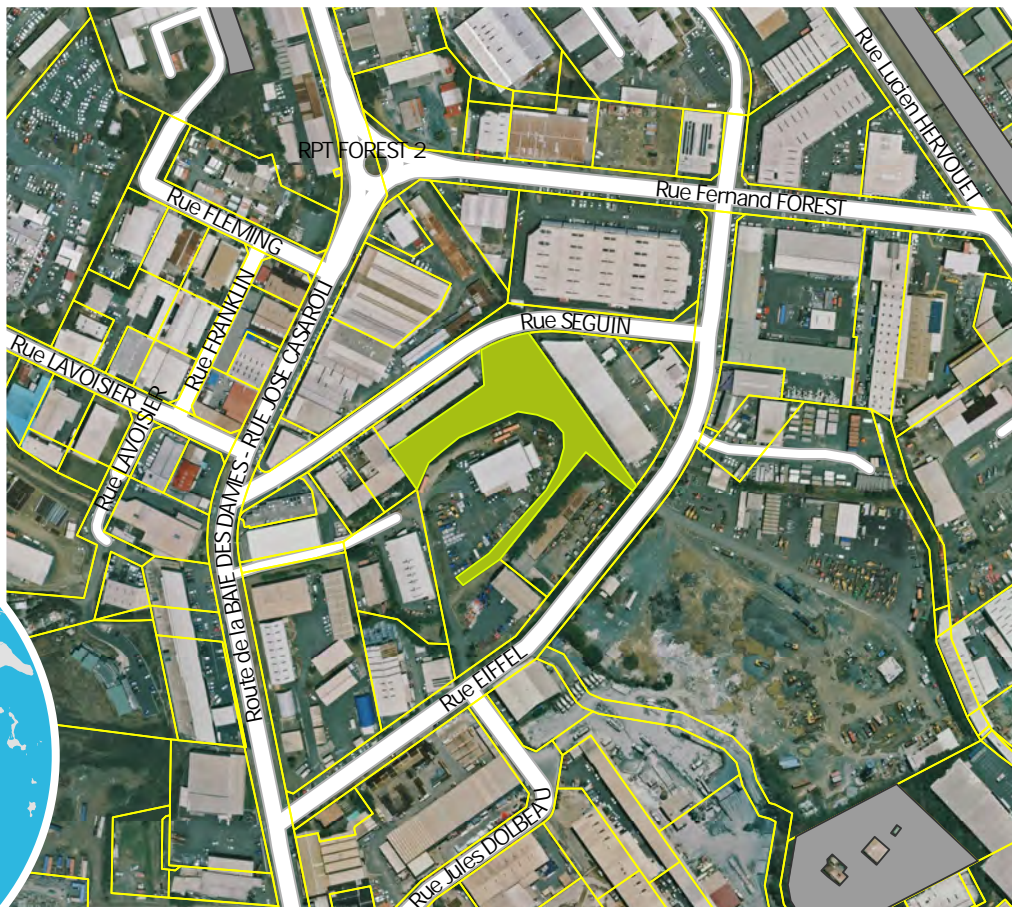
Surface
5 837,4 m²

NIC
Pour identifier les parcelles concernées,
consulter les tableaux détaillés en annexe du règlement écrit du PUD.

Echelle A4: 1:5 000
0 50 100 200
Mètres



© Ville de Nouméa



LIBELLÉ

Talus Rue Eiffel

CARACTÉRISTIQUES

Un des rares espaces végétalisés au sein de la zone d'activités Sud. Fait partie des trois zones relais identifiées sur Ducos.

CRITÈRES

environnemental
oui

paysager
oui

écologique
oui



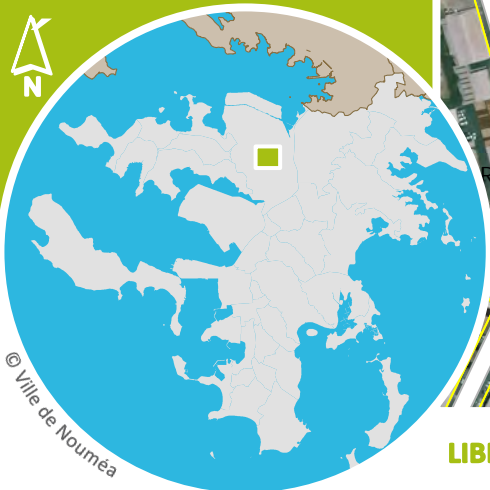


Nom commun
Divers
Nom scientifique

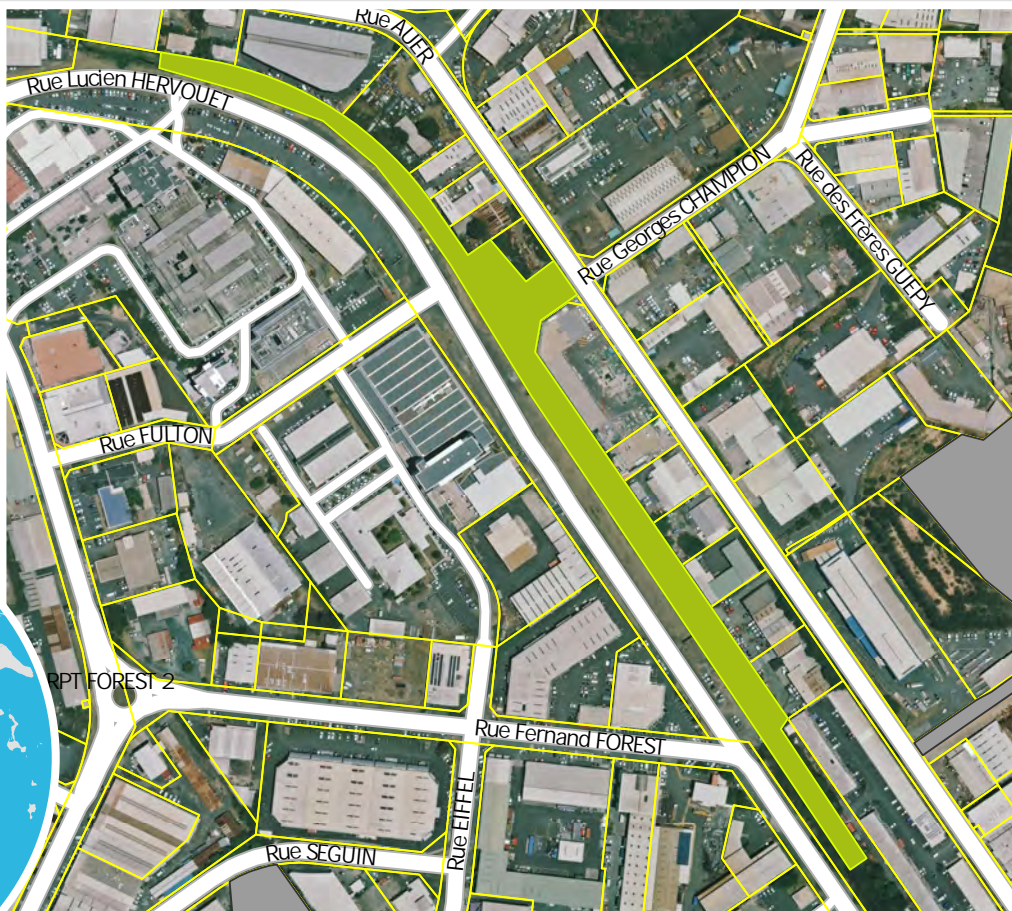
Surface
13 799,7 m²

NIC
Pour identifier les parcelles concernées,
consulter les tableaux détaillés en annexe du règlement écrit du PUD.

Echelle A4: 1:5 000
0 50 100 200
Mètres



© Ville de Nouméa



LIBELLÉ

Espace vert Rue Lucien Hervouet

CARACTÉRISTIQUES

Accotement de voirie et espace végétalisé le long du canal pouvant être valorisé comme support de modes actifs, tout en permettant un maillage vert au sein de la zone d'activités, et notamment des connexions vers les reliefs.

CRITÈRES

environnemental
oui

paysager
oui

écologique
oui



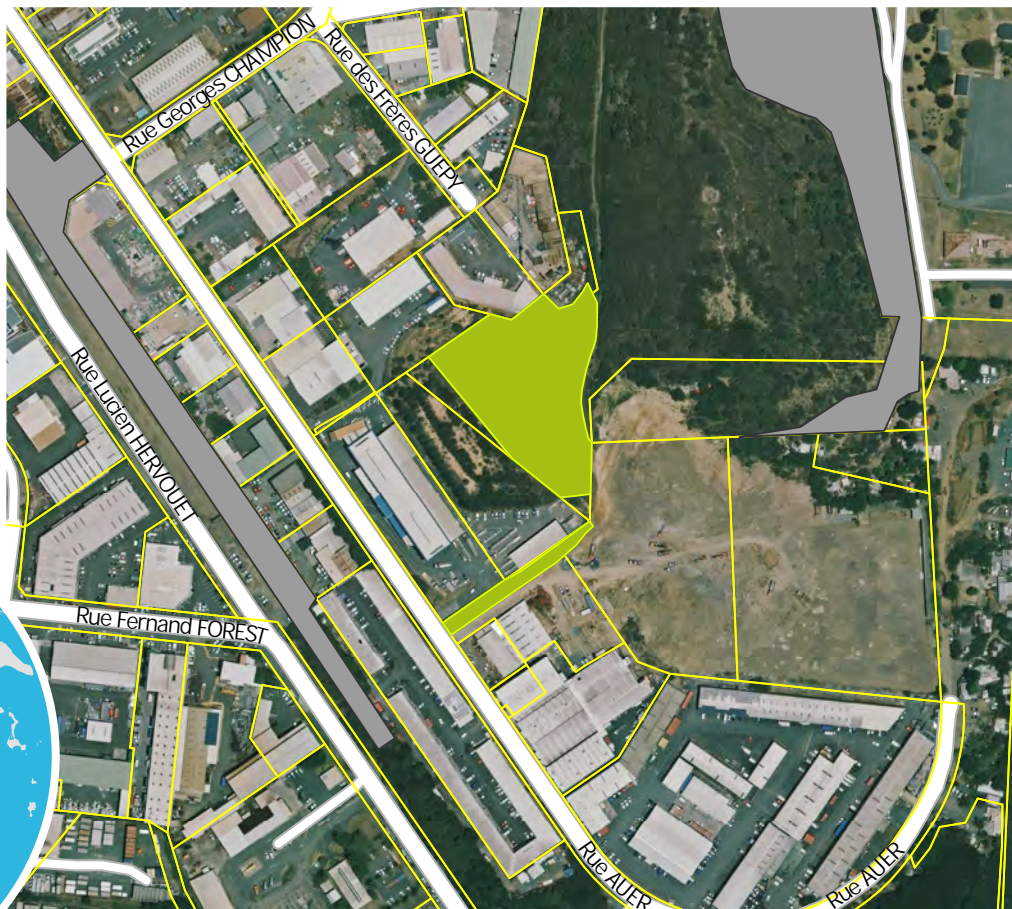


Nom commun
Divers
Nom scientifique

Surface
10 027,3 m²

NIC
Pour identifier les parcelles concernées,
consulter les tableaux détaillés en annexe du règlement écrit du PUD.

Echelle A4: 1:5 000
0 50 100 200
Mètres



LIBELLÉ

Butte rue Auer

CARACTÉRISTIQUES

Butte végétalisée (faux-mimosas), en partie terrassée, dans la continuité de la butte de Ko Wé Kara, espace relais support d'une continuité vers le canal de la rue Hervouet.

CRITÈRES

environnemental
non

paysager
oui

écologique
oui





ESPACE PLANTÉ N° E167

QUARTIER

DUCOS INDUSTRIEL

Plan d'Urbanisme Directeur

Version modification n°1 - 2023

Pour connaître les contraintes affectant l'occupation ou l'utilisation du sol, consulter le règlement graphique et le règlement écrit (article 20), ainsi que les autres plans et documents composant le PUD.

Nom commun
Divers
Nom scientifique

Surface
26 675,5 m²

NIC

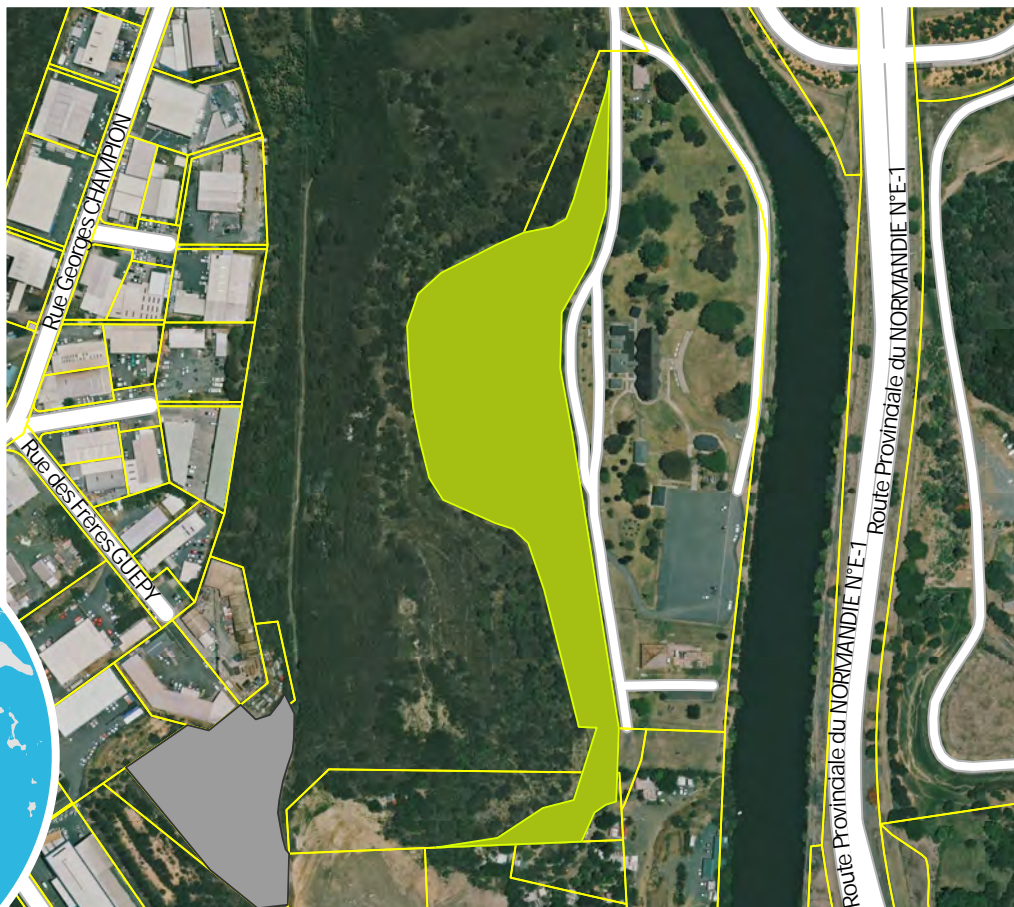
Pour identifier les parcelles concernées, consulter les tableaux détaillés en annexe du règlement écrit du PUD.

Echelle A4 : 1:5 000

0 50 100 200
Mètres



© Ville de Nouméa



LIBELLÉ

Talus Ko We Kara

CARACTÉRISTIQUES

Talus arboré à l'arrière du site de Ko Wé Kara, adossé à la colline et présentant des patches de forêt sèche (DENV 2017).

CRITÈRES

environnemental
non

paysager
oui

écologique
oui



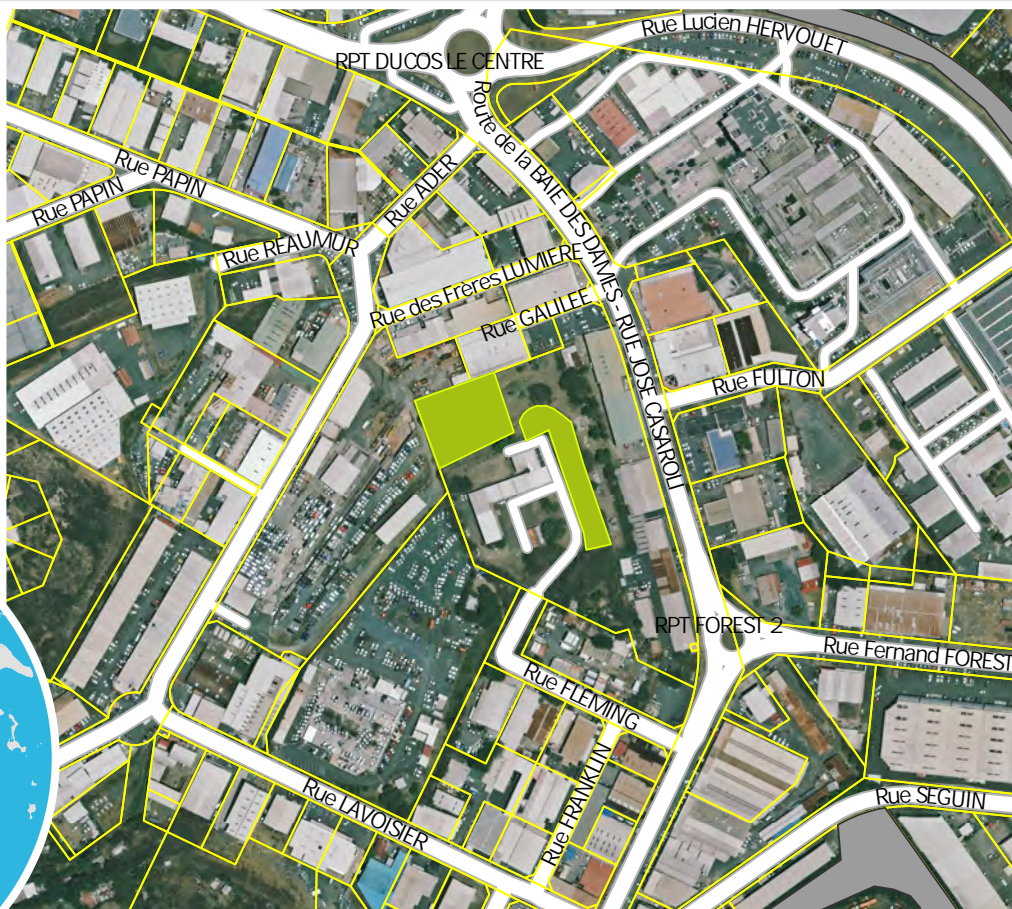


Nom commun
Divers
Nom scientifique

Surface
4 172,7 m²

NIC
Pour identifier les parcelles concernées,
consulter les tableaux détaillés en annexe du règlement écrit du PUD.

Echelle A4: 1:5 000
0 50 100 200
Mètres



LIBELLÉ

Espace vert Rue Fleming

CARACTÉRISTIQUES

Un des rares espaces végétalisés au sein de la zone d'activités Sud. Fait partie des trois zones relais identifiées sur Ducos.

CRITÈRES

environnemental
oui

paysager
oui

écologique
oui





Nom commun
Divers
Nom scientifique

Surface
7 422,7 m²

NIC

Pour identifier les parcelles concernées, consulter les tableaux détaillés en annexe du règlement écrit du PUD.

Echelle A4 : 1:5 000

0 50 100 200
Mètres



© Ville de Nouméa



LIBELLÉ

Talus Rue Marconi

CARACTÉRISTIQUES

Talus végétalisé du lotissement SIC Marconi, faisant tampon entre les logements et la zone d'activités. Participe de l'axe de la trame verte sur les reliefs.

CRITÈRES

environnemental
oui

paysager
oui

écologique
oui





ESPACE PLANTÉ N° E170

QUARTIER

LOGICOOP

Plan d'Urbanisme Directeur

Version modification n°1 - 2023

Pour connaître les contraintes affectant l'occupation ou l'utilisation du sol, consulter le règlement graphique et le règlement écrit (article 20), ainsi que les autres plans et documents composant le PUD.

Nom commun
Divers
Nom scientifique

Surface
3 913,5 m²

NIC

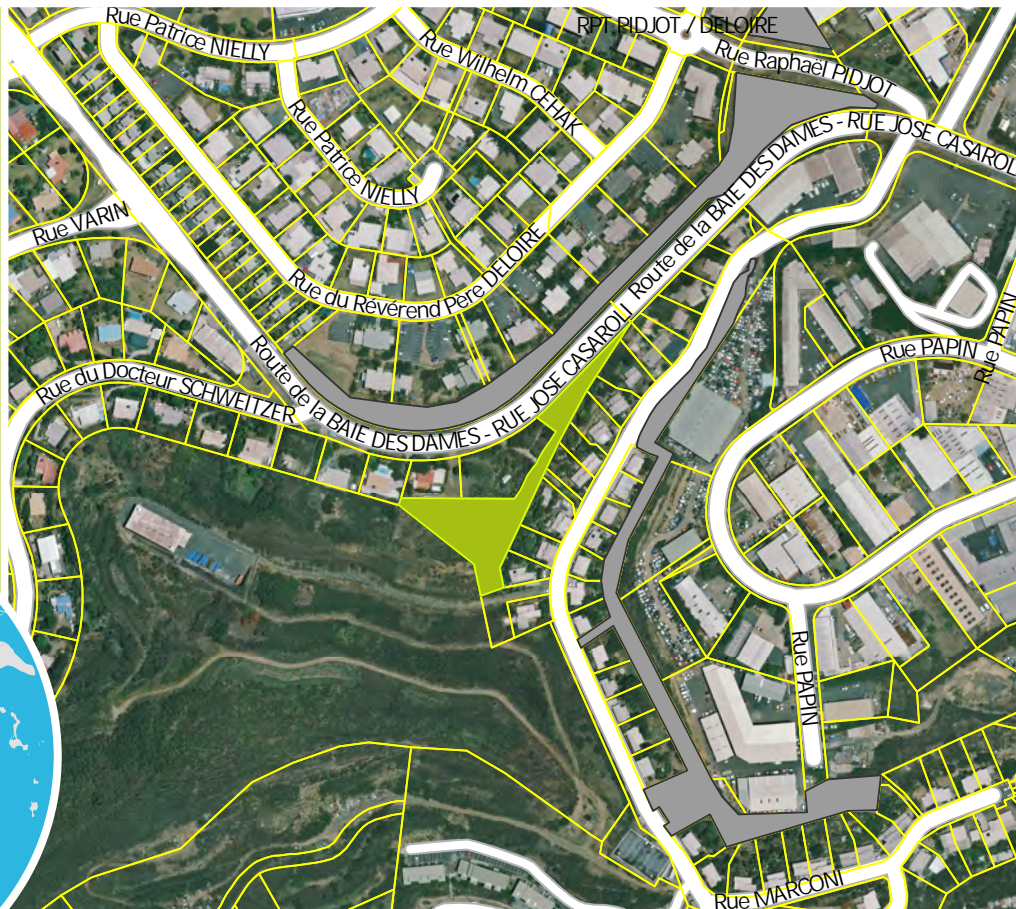
Pour identifier les parcelles concernées, consulter les tableaux détaillés en annexe du règlement écrit du PUD.

Echelle A4: 1:5 000

0 50 100 200
Mètres



© Ville de Nouméa



LIBELLÉ

Talus Rue José Casaroli

CARACTÉRISTIQUES

Talus végétalisé (faux-mimosas) dans la continuité de la ligne de crête, axe de la trame verte.

CRITÈRES

environnemental
oui

paysager
non

écologique
oui



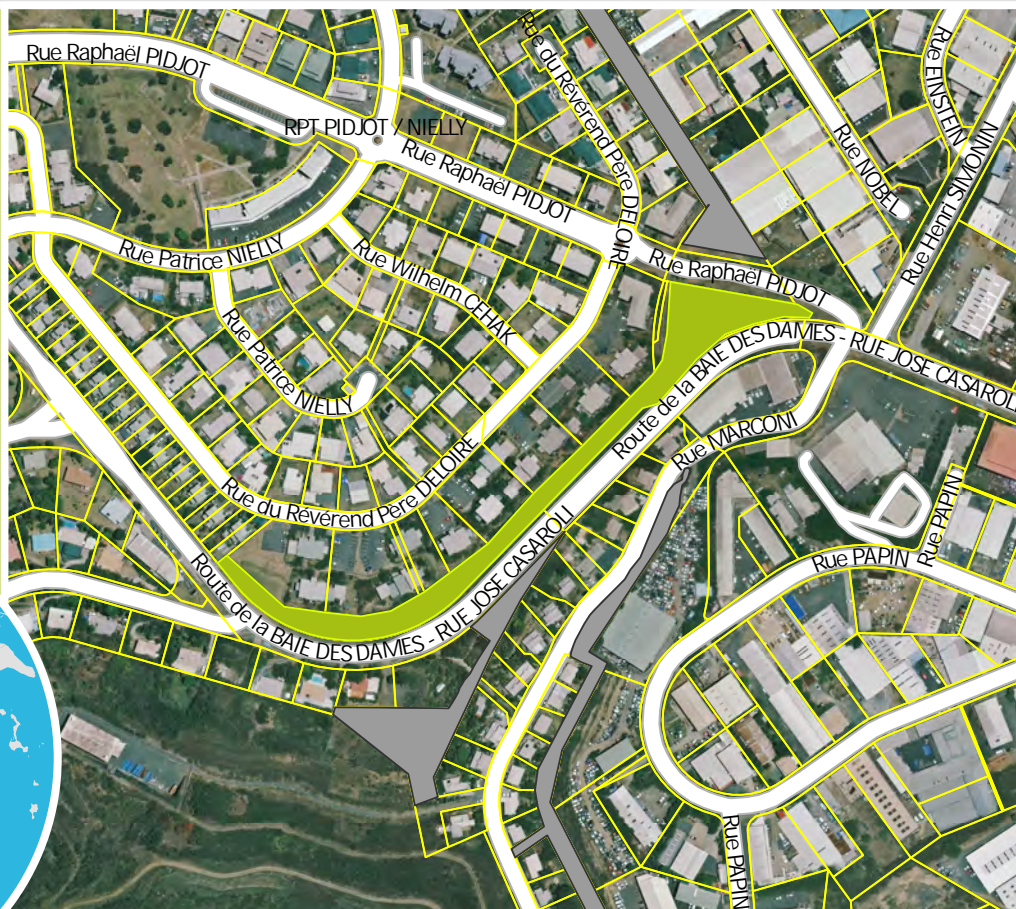


Nom commun
Divers
Nom scientifique

Surface
7 685,1 m²

NIC
Pour identifier les parcelles concernées,
consulter les tableaux détaillés en annexe du règlement écrit du PUD.

Echelle A4 : 1:5 000
0 50 100 200
Mètres



LIBELLÉ

Talus Entrée Kaméré

CARACTÉRISTIQUES

Talus végétalisé en bord de voirie, peu qualitatif, mais qui contribue au maillage vert du quartier, notamment une continuité à renforcer au sein de Ducos Industriel.

CRITÈRES

environnemental
oui

paysager
oui

écologique
oui





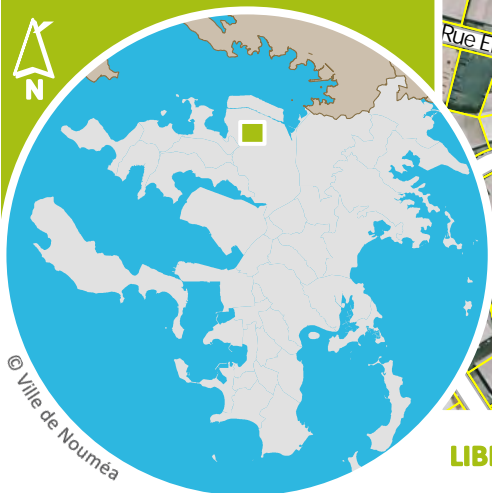
Pour connaître les contraintes affectant l'occupation ou l'utilisation du sol, consulter le règlement graphique et le règlement écrit (article 20), ainsi que les autres plans et documents composant le PUD.

Nom commun
Divers
Nom scientifique

Surface
12 712,4 m²

NIC
Pour identifier les parcelles concernées,
consulter les tableaux détaillés en annexe du règlement écrit du PUD.

Echelle A4: 1:5 000
0 50 100 200
Mètres



LIBELLÉ

But e Rue Georges Claude

CARACTÉRISTIQUES

Ancienne zone de relief largement terrassée, dont une partie végétalisée subsiste, support d'une continuité verte à développer depuis la ligne de crête de Logicoop. Maillage de la trame verte au sein de Ducos très minéral.

CRITÈRES

environnemental
oui

paysager
oui

écologique
oui





Nom commun

Divers

Nom scientifique

Surface

42 582,6 m²

NIC

Pour identifier les parcelles concernées, consulter les tableaux détaillés en annexe du règlement écrit du PUD.

Echelle A4 : 1:5 000

0 50 100 200
Mètres



© Ville de Nouméa



LIBELLÉ

Talus déchet erie Ducos

CARACTÉRISTIQUES

Talus végétalisés de la déchetterie, peu qualitatifs, mais qui contribuent au maillage vert de la zone d'activités très minérale. Permet d'atténuer la perception visuelle de cet équipement.

CRITÈRES

environnemental
non

paysager
oui

écologique
oui



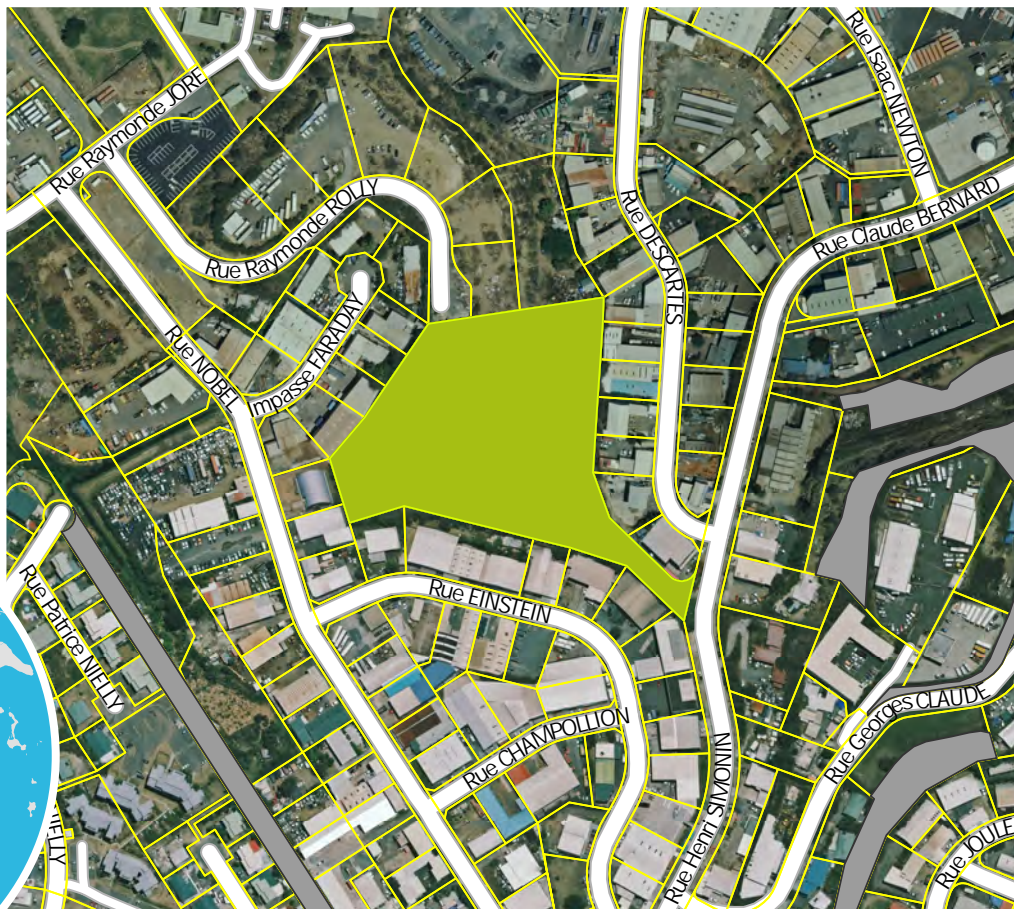


Nom commun
Divers
Nom scientifique

Surface
22 900,4 m²

NIC
Pour identifier les parcelles concernées,
consulter les tableaux détaillés en annexe du règlement écrit du PUD.

Echelle A4: 1:5 000
0 50 100 200
Mètres



LIBELLÉ

Butte Rue Raymond Rolly

CARACTÉRISTIQUES

Butte en partie terrassée, relativement rocheuse et faiblement végétalisée, support d'une continuité verte à développer depuis la ligne de crête de Logicoop.

CRITÈRES

environnemental
non

paysager
oui

écologique
oui





ESPACE PLANTÉ N° E176

QUARTIER

NORMANDIE

Plan d'Urbanisme Directeur

Version modification n°1 - 2023

Pour connaître les contraintes affectant l'occupation ou l'utilisation du sol, consulter le règlement graphique et le règlement écrit (article 20), ainsi que les autres plans et documents composant le PUD.

Nom commun
Divers
Nom scientifique

Surface
3 730,5 m²

NIC

Pour identifier les parcelles concernées, consulter les tableaux détaillés en annexe du règlement écrit du PUD.

Echelle A4: 1:5 000

0 50 100 200
Mètres



© Ville de Nouméa



LIBELLÉ

Talus échangeur de Normandie

CARACTÉRISTIQUES

Talus végétalisé en bordure de la route provinciale au niveau de l'échangeur de Normandie qui fait tampon avec les habitations du lotissement SLN.

CRITÈRES

environnemental
oui

paysager
oui

écologique
non





ESPACE PLANTÉ N° E177

QUARTIER

NORMANDIE

Plan d'Urbanisme Directeur

Version modification n°1 - 2023

Pour connaître les contraintes affectant l'occupation ou l'utilisation du sol, consulter le règlement graphique et le règlement écrit (article 20), ainsi que les autres plans et documents composant le PUD.

Nom commun
Divers
Nom scientifique

Surface
22 964,5 m²

NIC

Pour identifier les parcelles concernées, consulter les tableaux détaillés en annexe du règlement écrit du PUD.

Echelle A4: 1:5 000

0 50 100 200
Mètres



LIBELLÉ

Espace Vert Témoins de Jehovah

CARACTÉRISTIQUES

Espace vert en bordure la rivière de la Yahoué (axe de la trame verte), en partie inondable et servant d'espace tampon, parc arboré derrière les bâtiments.

CRITÈRES

environnemental
non

paysager
oui

écologique
oui





ESPACE PLANTÉ N° E178

QUARTIER

NORMANDIE

Plan d'Urbanisme Directeur

Version modification n°1 - 2023

Pour connaître les contraintes affectant l'occupation ou l'utilisation du sol, consulter le règlement graphique et le règlement écrit (article 20), ainsi que les autres plans et documents composant le PUD.

Nom commun
Divers
Nom scientifique

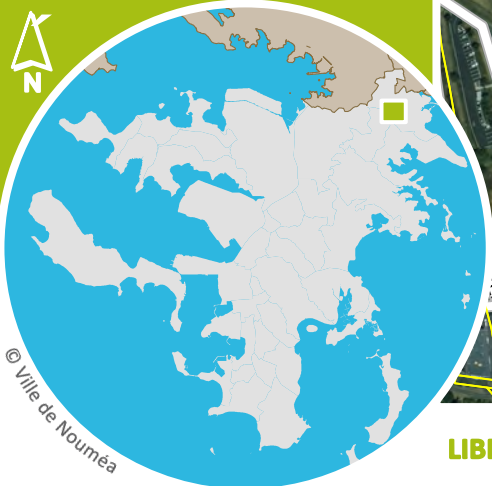
Surface
28 199,2 m²

NIC

Pour identifier les parcelles concernées, consulter les tableaux détaillés en annexe du règlement écrit du PUD.

Echelle A4 : 1:5 000

0 50 100 200
Mètres



LIBELLÉ

Espaces verts Gendarmerie Normandie

CARACTÉRISTIQUES

Espaces arborés dans la continuité de la zone de relief, avec des patches de forêt sèche (DENV 2017).



CRITÈRES

environnemental
non

paysager
oui

écologique
oui





Nom commun
Divers
Nom scientifique

Surface
11 787,2 m²

NIC
Pour identifier les parcelles concernées,
consulter les tableaux détaillés en annexe du règlement écrit du PUD.

Echelle A4: 1:5 000
0 50 100 200
Mètres



LIBELLÉ

Jardins Rue Jacques Iekawe Nord

CARACTÉRISTIQUES

Jardins à l'arrière des habitations faisant tampon et permettant un maillage vert du quartier et notamment des connexions entre les reliefs et la rue Iekawe identifiée comme un axe à végétaliser.

CRITÈRES

environnemental
non

paysager
oui

écologique
oui





Nom commun
Divers
Nom scientifique

Surface
6 965,6 m²

NIC

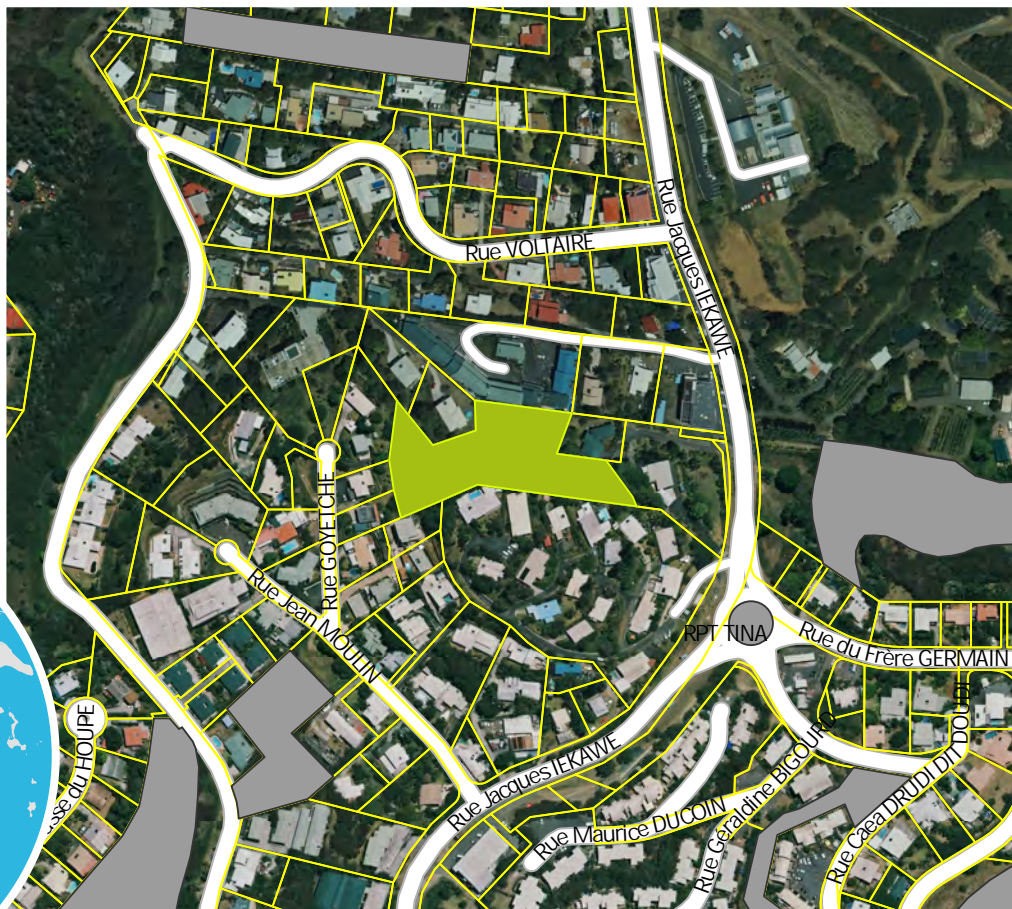
Pour identifier les parcelles concernées, consulter les tableaux détaillés en annexe du règlement écrit du PUD.

Echelle A4: 1:5 000

0 50 100 200
Mètres



© Ville de Nouméa



LIBELLÉ

But e rue Goyetche

CARACTÉRISTIQUES

Vestige de la zone de relief non urbanisée et comprenant des patches de forêt sèche (DENV 2017).

CRITÈRES

environnemental
non

paysager
oui

écologique
oui





Nom commun
Divers
Nom scientifique

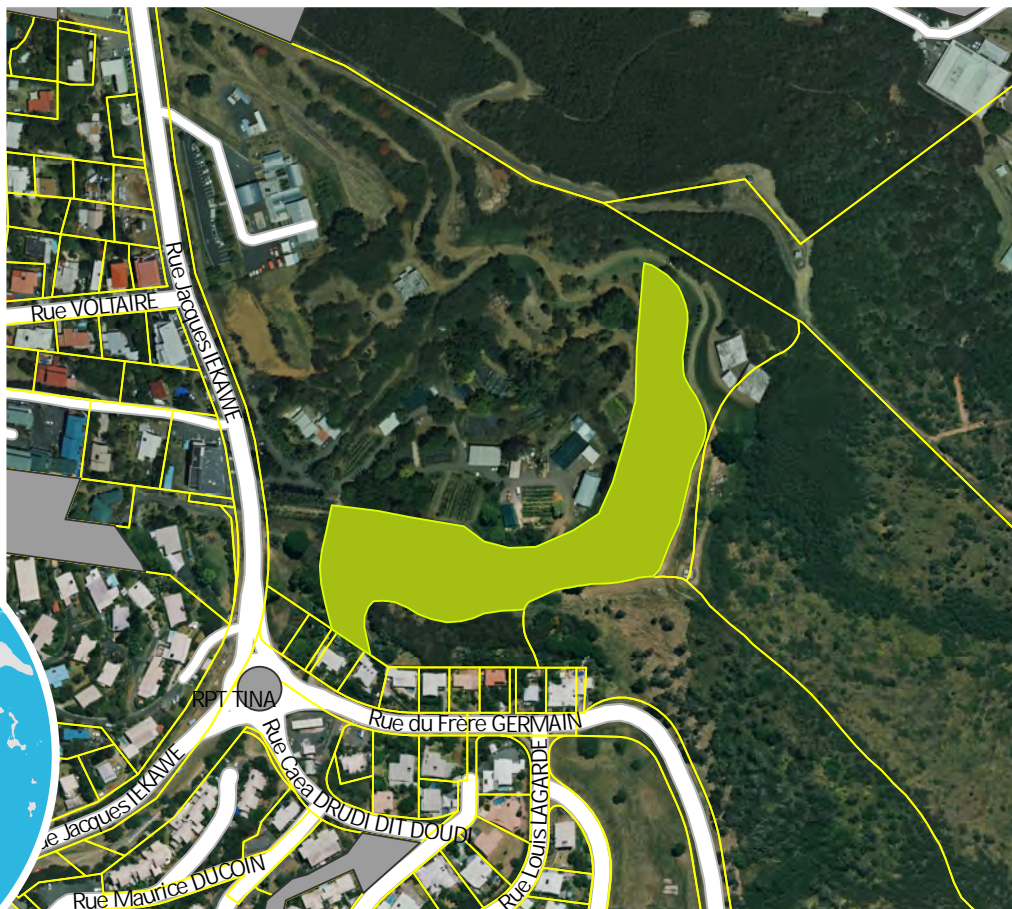
Surface
18 534,9 m²

NIC

Pour identifier les parcelles concernées, consulter les tableaux détaillés en annexe du règlement écrit du PUD.

Echelle A4 : 1:5 000

0 50 100 200
Mètres



LIBELLÉ

Pépinière municipale

CARACTÉRISTIQUES

Au sein de cet équipement municipal de production de végétaux, plateforme et talus végétalisés au niveau du réservoir d'eau, qui fait tampon avec les reliefs de Tina-Normandie où des patches de forêt sèche sont identifiés.

CRITÈRES

environnemental
non

paysager
oui

écologique
oui





ESPACE PLANTÉ N° E182

QUARTIER

NORMANDIE

Plan d'Urbanisme Directeur

Version modification n°1 - 2023

Pour connaître les contraintes affectant l'occupation ou l'utilisation du sol, consulter le règlement graphique et le règlement écrit (article 20), ainsi que les autres plans et documents composant le PUD.

Nom commun
Divers
Nom scientifique

Surface
14 409,3 m²

NIC

Pour identifier les parcelles concernées, consulter les tableaux détaillés en annexe du règlement écrit du PUD.

Echelle A4: 1:5 000

0 50 100 200
Mètres



© Ville de Nouméa



LIBELLÉ

Talus Collège de Normandie

CARACTÉRISTIQUES

Talus végétalisés faisant tampon entre les habitations, le collège et la voie express.

CRITÈRES

environnemental
oui

paysager
oui

écologique
oui





Nom commun
Divers
Nom scientifique

Surface
7 858,4 m²

NIC
Pour identifier les parcelles concernées,
consulter les tableaux détaillés en annexe du règlement écrit du PUD.

Echelle A4: 1:5 000
0 50 100 200
Mètres



© Ville de Nouméa



LIBELLÉ

Talus rue Faust ne Bernut

CARACTÉRISTIQUES

Talus végétalisés, assez pentus, correspondant aux fonds de parcelle des habitations, permettant de renforcer la continuité verte sur la presqu'île de Tina.

CRITÈRES

environnemental
non

paysager
oui

écologique
oui



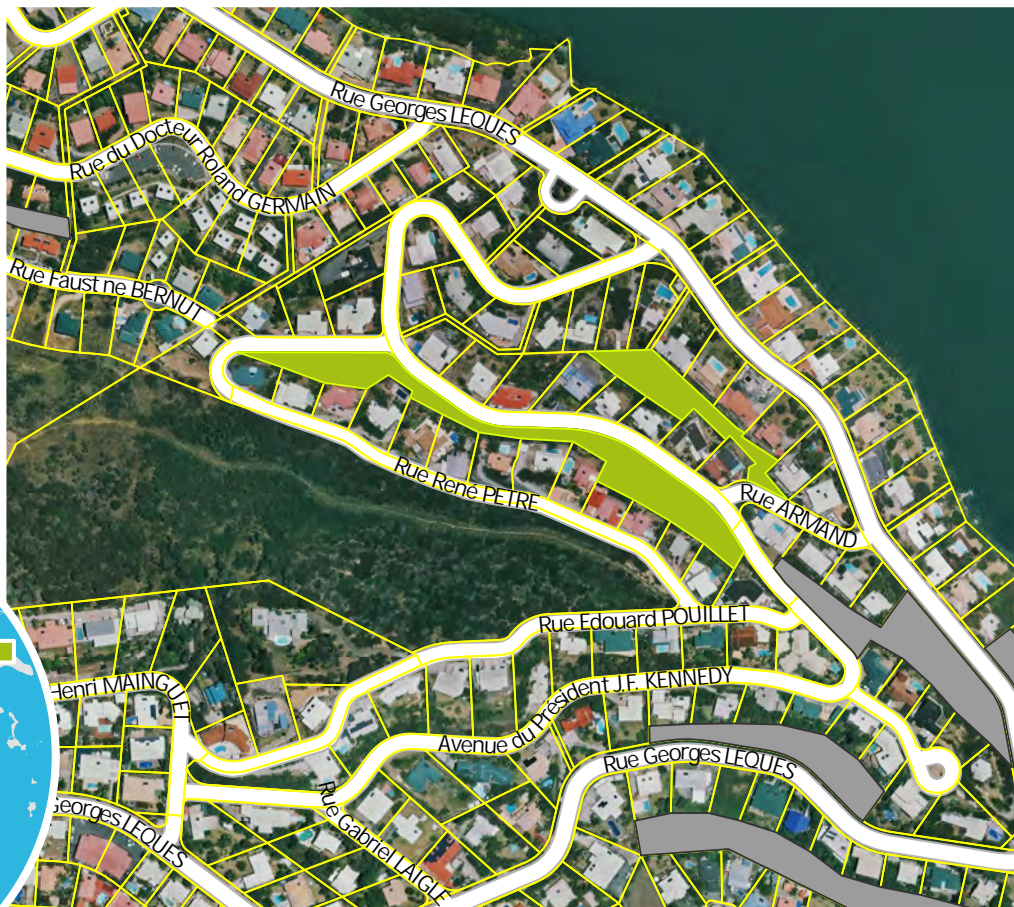


Nom commun
Divers
Nom scientifique

Surface
7 985,7 m²

NIC
Pour identifier les parcelles concernées, consulter les tableaux détaillés en annexe du règlement écrit du PUD.

Echelle A4: 1:5 000
0 50 100 200
Mètres



LIBELLÉ

Talus Avenue JFK

CARACTÉRISTIQUES

Talus végétalisés, assez pentus, correspondant aux fonds de parcelle des habitations, permettant de renforcer la continuité verte sur la presqu'île de Tina.

CRITÈRES

environnemental
non

paysager
oui

écologique
oui





Nom commun
Divers
Nom scientifique

Surface
7 515,7 m²

NIC

Pour identifier les parcelles concernées, consulter les tableaux détaillés en annexe du règlement écrit du PUD.

Echelle A4 : 1:5 000

0 50 100 200
Mètres



© Ville de Nouméa



LIBELLÉ

Talus Rue Georges Lèques

CARACTÉRISTIQUES


Talus végétalisés, assez pentus, correspondant aux fonds de parcelle des habitations, permettant de renforcer la continuité verte sur la presqu'île de Tina.

CRITÈRES

environnemental
non

paysager
oui

écologique
oui





Nom commun
Divers
Nom scientifique

Surface
15 310,1 m²

NIC
Pour identifier les parcelles concernées,
consulter les tableaux détaillés en annexe du règlement écrit du PUD.

Echelle A4 : 1:5 000
0 50 100 200
Mètres



LIBELLÉ

Talus Impasse Gabriel Georget

CARACTÉRISTIQUES

Vestiges de la ligne de crête de la presqu'île de Tina, constitués de fonds de parcelles abritant des espèces de forêt sèche (DENV 2017) et formant une continuité verte à renforcer.

CRITÈRES

environnemental
non

paysager
oui

écologique
oui





ESPACE PLANTÉ N° E187

QUARTIER

TINA

Plan d'Urbanisme Directeur

Version modification n°1 - 2023


Pour connaître les contraintes affectant l'occupation ou l'utilisation du sol, consulter le règlement graphique et le règlement écrit (article 20), ainsi que les autres plans et documents composant le PUD.

Nom commun
Divers
Nom scientifique

Surface
9 559,5 m²

NIC
Pour identifier les parcelles concernées,
consulter les tableaux détaillés en annexe du règlement écrit du PUD.

Echelle A4: 1:5 000
0 50 100 200
Mètres



LIBELLÉ

Talus Pointe de Tina

CARACTÉRISTIQUES

Talus longeant le pourtour de la pointe de la presqu'île de Tina, regroupant des espèces de forêt sèche (DENV 2017) et formant une zone tampon avec la mangrove côtière.

CRITÈRES

environnemental
non

paysager
oui

écologique
oui





Nom commun
Divers
Nom scientifique

Surface
4 816,8 m²

NIC
Pour identifier les parcelles concernées,
consulter les tableaux détaillés en annexe du règlement écrit du PUD.

Echelle A4 : 1:5 000
0 50 100 200
Mètres



© Ville de Nouméa



LIBELLÉ

Espace vert de Tina - Rue Lagarde

CARACTÉRISTIQUES

Fonds de talus arborés récoltant les eaux pluviales et participant au maillage vert sur le quartier de Tina à partir de l'axe identifié sur les reliefs et les zones de forêt sèche.

CRITÈRES

environnemental
oui

paysager
oui

écologique
oui



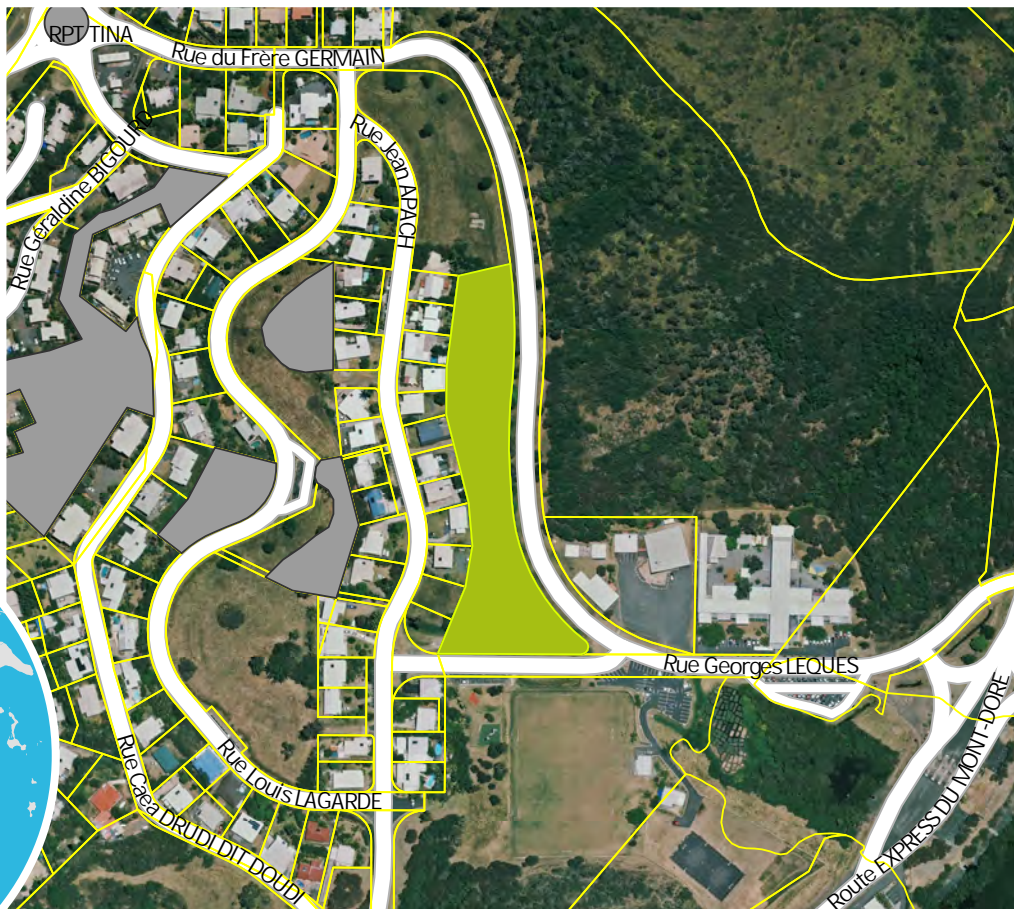


Nom commun
Divers
Nom scientifique

Surface
11 159,2 m²

NIC
Pour identifier les parcelles concernées,
consulter les tableaux détaillés en annexe du règlement écrit du PUD.

Echelle A4: 1:5 000
0 50 100 200
Mètres



LIBELLÉ

Talus Rue Lèques / Apach

CARACTÉRISTIQUES

Espace vert en bord de route, faisant tampon pour les habitations et participant au maillage vert sur le quartier de Tina à partir de l'axe identifié sur les reliefs et les zones de forêt sèche.

CRITÈRES

environnemental
oui

paysager
oui

écologique
oui



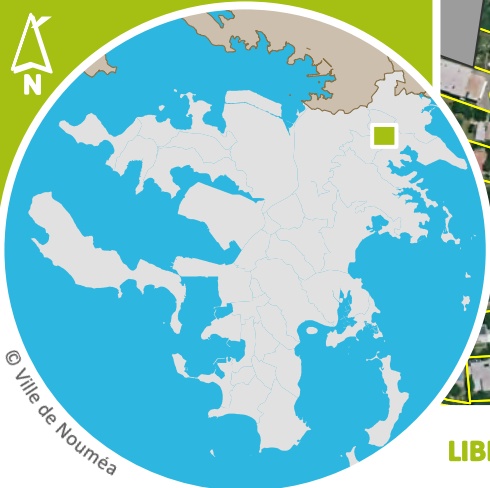


Nom commun
Divers
Nom scientifique

Surface
11 072,1 m²

NIC
Pour identifier les parcelles concernées,
consulter les tableaux détaillés en annexe du règlement écrit du PUD.

Echelle A4: 1:5 000
0 50 100 200
Mètres



LIBELLÉ

Parc Rue Caea Drudi dit Doudi

CARACTÉRISTIQUES

Espace arboré comprenant des espèces de forêt sèche (DENV 2017) et participant au maillage de la trame verte entre Rivière Salée et Tina.

CRITÈRES

environnemental
oui

paysager
non

écologique
oui





Nom commun
Divers
Nom scientifique

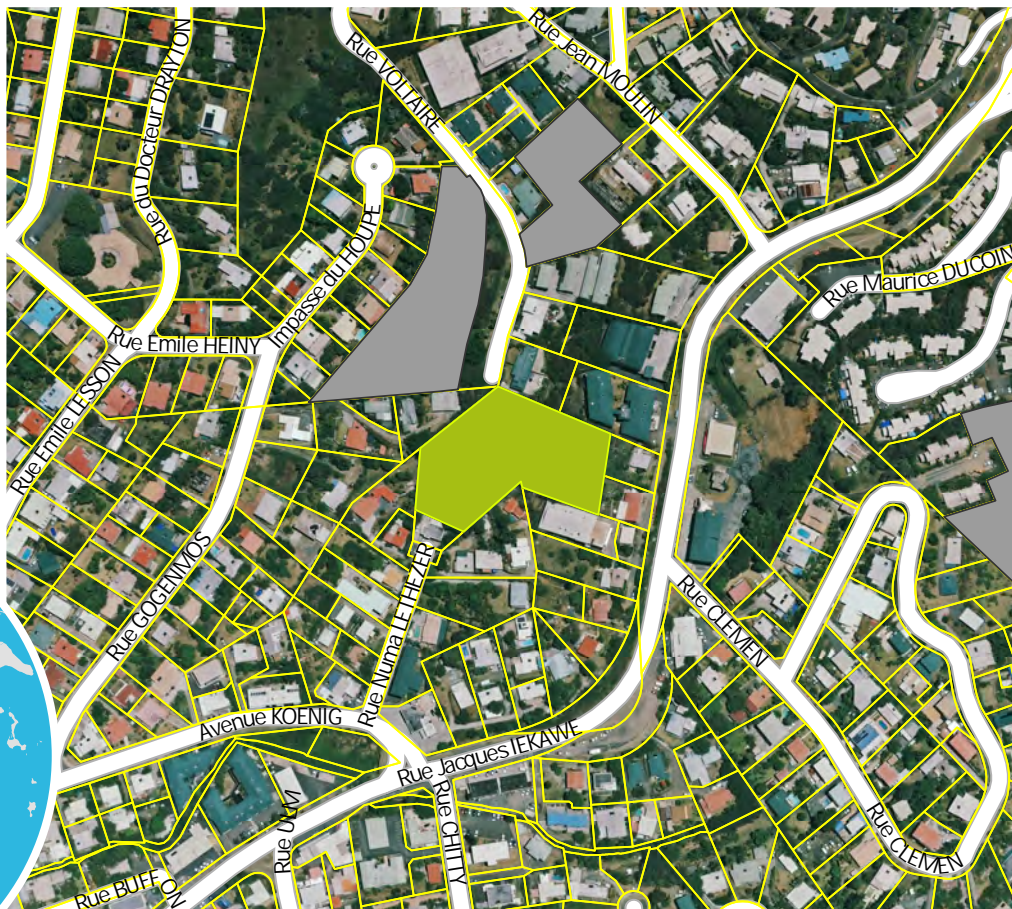
Surface
7 756,3 m²

NIC

Pour identifier les parcelles concernées, consulter les tableaux détaillés en annexe du règlement écrit du PUD.

Echelle A4 : 1:5 000

0 50 100 200
Mètres



LIBELLÉ

Butte de la Voltaire

CARACTÉRISTIQUES


Espace arboré comprenant des espèces de forêt sèche (DENV 2017) et participant au maillage de la trame verte entre Rivière Salée et Tina. Vestige de la ligne de crête.

CRITÈRES

environnemental
non

paysager
oui

écologique
oui





Nom commun
Divers
Nom scientifique

Surface
12 282,3 m²

NIC

Pour identifier les parcelles concernées, consulter les tableaux détaillés en annexe du règlement écrit du PUD.

Echelle A4: 1:5 000

0 50 100 200
Mètres



LIBELLÉ

Talus Rue Voltaire

CARACTÉRISTIQUES

Espace arboré comprenant des espèces de forêt sèche (H. Caze) et participant au maillage de la trame verte entre Rivière Salée et Tina. Vestige de la ligne de crête.

CRITÈRES

environnemental
non

paysager
oui

écologique
oui





Nom commun
Divers
Nom scientifique

Surface
3 906,6 m²

NIC

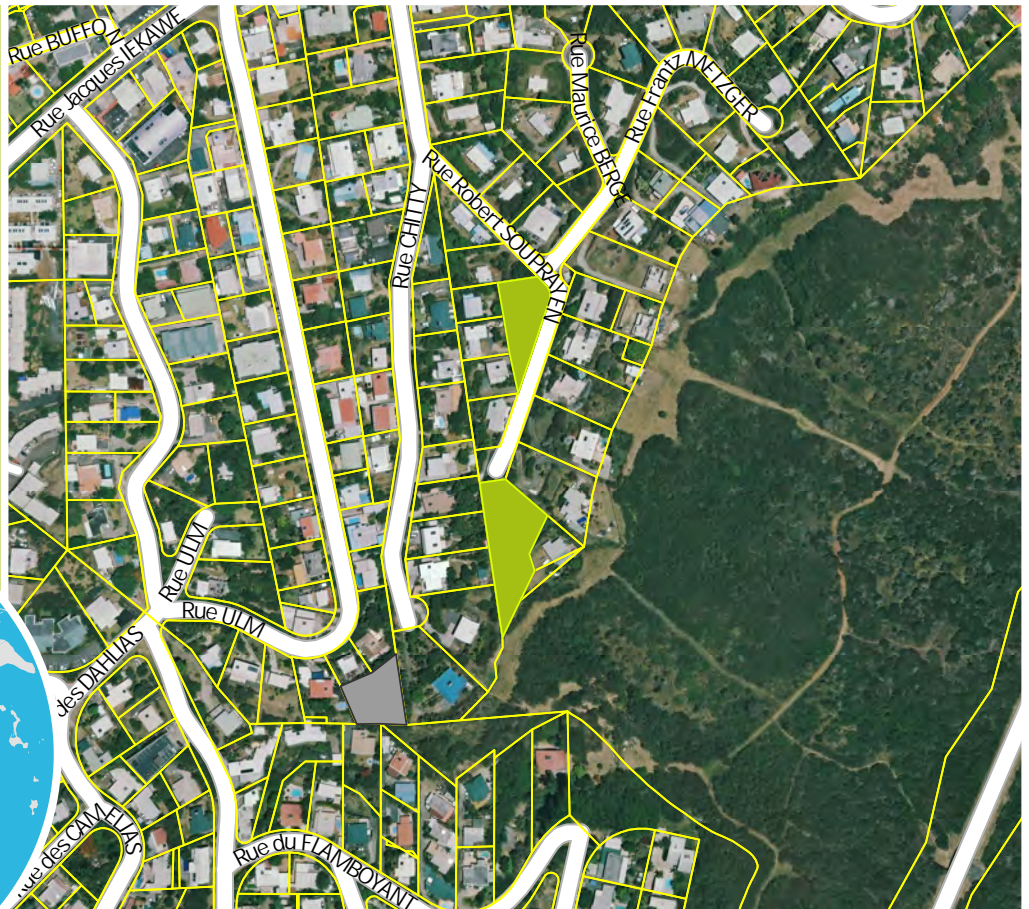
Pour identifier les parcelles concernées, consulter les tableaux détaillés en annexe du règlement écrit du PUD.

Echelle A4 : 1:5 000

0 50 100 200
Mètres



© Ville de Nouméa



LIBELLÉ

Talus Rue Robert Souprayen

CARACTÉRISTIQUES

Espaces verts et jardins privés du lotissement des Ibis participant au maillage vert sur le secteur Tina-PK7 et en renforçant la continuité sur les reliefs.

CRITÈRES

environnemental
non

paysager
oui

écologique
oui





Nom commun
Divers
Nom scientifique

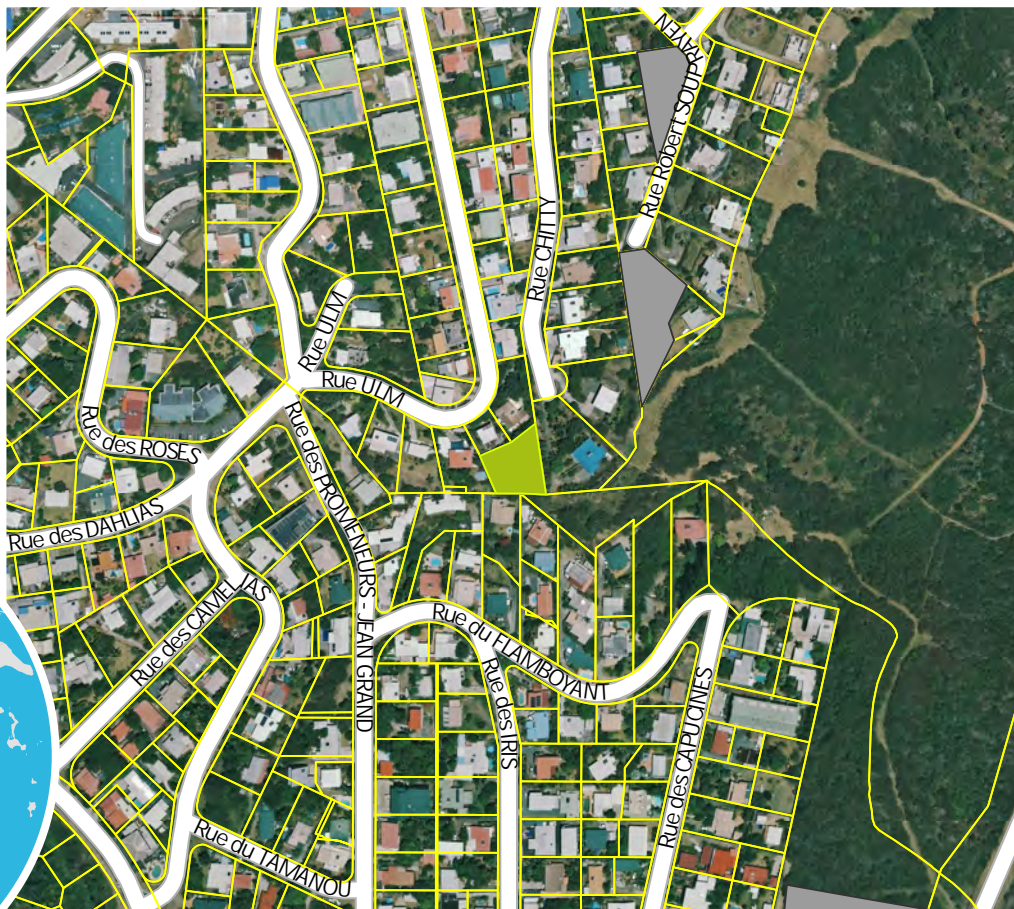
Surface
1 281,9 m²

NIC
Pour identifier les parcelles concernées,
consulter les tableaux détaillés en annexe du règlement écrit du PUD.

Echelle A4 : 1:5 000
0 50 100 200
Mètres



© Ville de Nouméa



LIBELLÉ

Talus Rue Chitty

CARACTÉRISTIQUES

Jardins privés en fond de parcelle au bout de l'impasse Chitty renforçant la continuité sur les reliefs.

CRITÈRES

environnemental
non

paysager
oui

écologique
oui





Nom commun
Divers
Nom scientifique

Surface
4 147 m²

NIC

Pour identifier les parcelles concernées, consulter les tableaux détaillés en annexe du règlement écrit du PUD.

Echelle A4 : 1:5 000

0 50 100 200
Mètres



© Ville de Nouméa



LIBELLÉ

Chemin Cosmos et espaces associés

CARACTÉRISTIQUES


Espace arboré en continuité de la ligne de crête. Un des accès possibles à pied actuellement, une des futures voies d'accès routier de la zone à urbaniser. Renforce la continuité sur les reliefs.

CRITÈRES

environnemental
non

paysager
non

écologique
non





Nom commun
Divers
Nom scientifique

Surface
8 787,4 m²

NIC

Pour identifier les parcelles concernées, consulter les tableaux détaillés en annexe du règlement écrit du PUD.

Echelle A4: 1:5 000

0 50 100 200
Mètres



LIBELLÉ

Terrain de base-ball du 6ème Kilomètre

CARACTÉRISTIQUES

Espace vert de l'école Marie Courtot et abords des terrains de sport, en bordure du canal, espace relais entre la poche de forêt sèche sur la colline et la poche de mangrove.

CRITÈRES

environnemental
non

paysager
oui

écologique
oui





ESPACE PLANTÉ N° E197

QUARTIER

SIXIEME KILOMETRE

Plan d'Urbanisme Directeur

Version modification n°1 - 2023

Pour connaître les contraintes affectant l'occupation ou l'utilisation du sol, consulter le règlement graphique et le règlement écrit (article 20), ainsi que les autres plans et documents composant le PUD.

Nom commun
Divers
Nom scientifique

Surface
9 348,3 m²

NIC

Pour identifier les parcelles concernées, consulter les tableaux détaillés en annexe du règlement écrit du PUD.

Echelle A4 : 1:5 000

0 50 100 200
Mètres



LIBELLÉ

Cimetière du 5ème Kilomètre

CARACTÉRISTIQUES

Talus arboré autour de la butte du centre funéraire, apporte fraîcheur et ombrage et végétalise un espace très minéral.

CRITÈRES

environnemental
oui

paysager
oui

écologique
non





Nom commun
Divers
Nom scientifique

Surface
3 957,7 m²

NIC
Pour identifier les parcelles concernées,
consulter les tableaux détaillés en annexe du règlement écrit du PUD.

Echelle A4: 1:5 000
0 50 100 200
Mètres



LIBELLÉ

Cimetière du 5ème Kilomètre - Crématorium

CARACTÉRISTIQUES

Butte arborée du crématorium, apporte fraîcheur et ombrage et végétalise un espace très minéral.

CRITÈRES

environnemental
oui

paysager
oui

écologique
non





Nom commun
Divers
Nom scientifique

Surface
3 446,7 m²

NIC

Pour identifier les parcelles concernées, consulter les tableaux détaillés en annexe du règlement écrit du PUD.

Echelle A4 : 1:5 000

0 50 100 200
Mètres



© Ville de Nouméa



LIBELLÉ

Abord complexe sportif municipal Bernard UKEIWE

CARACTÉRISTIQUES

Talus végétalisé le long de la rue Colardeau qui participe au maillage de la trame verte dans Rivière Salée.



CRITÈRES

environnemental
non

paysager
oui

écologique
oui





ESPACE PLANTÉ N° E200

QUARTIER

DUCOS INDUSTRIEL

Plan d'Urbanisme Directeur

Version modification n°1 - 2023

Pour connaître les contraintes affectant l'occupation ou l'utilisation du sol, consulter le règlement graphique et le règlement écrit (article 20), ainsi que les autres plans et documents composant le PUD.

Nom commun
Divers
Nom scientifique

Surface
7 941,4 m²

NIC
Pour identifier les parcelles concernées,
consulter les tableaux détaillés en annexe du règlement écrit du PUD.

Echelle A4 : 1:5 000
0 50 100 200
Mètres



LIBELLÉ

Espace vert du Caillou bleu

CARACTÉRISTIQUES

Espace végétalisé en bordure de la route express au sein du squat du Caillou bleu, formant une zone tampon avec la mangrove.

CRITÈRES

environnemental
non

paysager
non

écologique
oui





ESPACE PLANTÉ N° E201

QUARTIER

RIVIERE SALEE

Plan d'Urbanisme Directeur

Version modification n°1 - 2023

Pour connaître les contraintes affectant l'occupation ou l'utilisation du sol, consulter le règlement graphique et le règlement écrit (article 20), ainsi que les autres plans et documents composant le PUD.

Nom commun
Divers
Nom scientifique

Surface
8 219,8 m²

NIC

Pour identifier les parcelles concernées, consulter les tableaux détaillés en annexe du règlement écrit du PUD.

Echelle A4 : 1:5 000

0 50 100 200
Mètres



LIBELLÉ

Talus rue Mijolla

CARACTÉRISTIQUES

Espace vert et talus arboré autour de la cité Riverstar. Participe au maillage vert du quartier, vers l'Etrier.

CRITÈRES

environnemental
non

paysager
oui

écologique
non





ESPACE PLANTÉ N° E202

QUARTIER

RIVIERE SALEE

Plan d'Urbanisme Directeur

Version modification n°1 - 2023

Pour connaître les contraintes affectant l'occupation ou l'utilisation du sol, consulter le règlement graphique et le règlement écrit (article 20), ainsi que les autres plans et documents composant le PUD.

Nom commun
Divers
Nom scientifique

Surface
6 203,1 m²

NIC

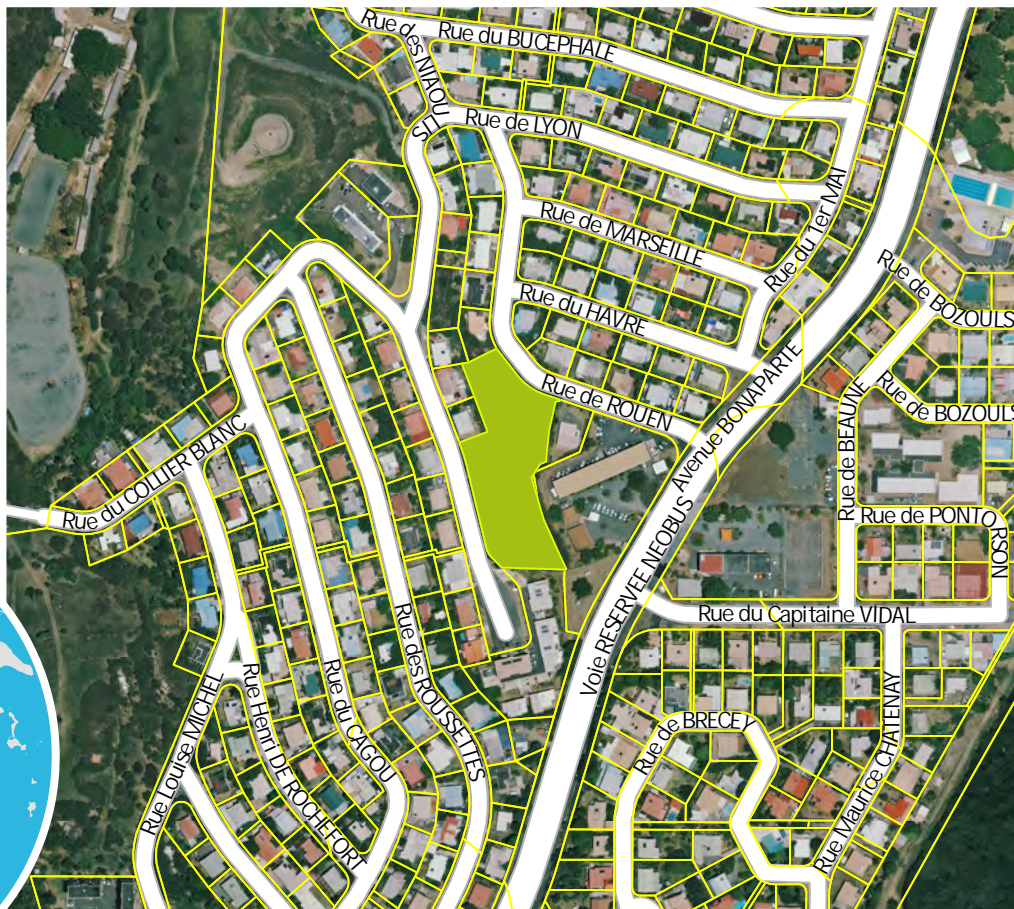
Pour identifier les parcelles concernées, consulter les tableaux détaillés en annexe du règlement écrit du PUD.

Echelle A4: 1:5 000

0 50 100 200
Mètres



© Ville de Nouméa



LIBELLÉ

Talus Caisse des écoles

CARACTÉRISTIQUES

Talus arboré derrière la caisse des écoles qui participe au maillage vert du quartier.

CRITÈRES

environnemental
non

paysager
oui

écologique
non





Nom commun
Divers
Nom scientifique

Surface
7 058,8 m²

NIC
Pour identifier les parcelles concernées,
consulter les tableaux détaillés en annexe du règlement écrit du PUD.

Echelle A4: 1:5 000
0 50 100 200
Mètres



© Ville de Nouméa



LIBELLÉ

Espace vert héliport SLN

CARACTÉRISTIQUES

Espace vert aux abords de la station héliport de la SLN qui contribue à végétaliser un espace très minéral.

CRITÈRES

environnemental
oui

paysager
oui

écologique
oui





Nom commun
Divers
Nom scientifique

Surface
3 717,6 m²

NIC
Pour identifier les parcelles concernées,
consulter les tableaux détaillés en annexe du règlement écrit du PUD.

Echelle A4: 1:5 000
0 50 100 200
Mètres



© Ville de Nouméa



LIBELLÉ

Talus de Tindu

CARACTÉRISTIQUES

Talus végétalisé à l'arrière des bâtiments, le long de la rue Copernic.

CRITÈRES

environnemental
non

paysager
oui

écologique
non





Nom commun
Divers
Nom scientifique

Surface
17 670,6 m²

NIC
Pour identifier les parcelles concernées,
consulter les tableaux détaillés en annexe du règlement écrit du PUD.

Echelle A4 : 1:5 000
0 50 100 200
Mètres



LIBELLÉ

Plaine de Tindu

CARACTÉRISTIQUES

Espace vert de la plaine de Tindu regroupant divers équipements tels que des jeux pour enfants, un boulodrome et la maison de quartier. Apporte confort aux usagers et participe au maillage du quartier.

CRITÈRES

environnemental
non

paysager
oui

écologique
non





Pour connaître les contraintes affectant l'occupation ou l'utilisation du sol, consulter le règlement graphique et le règlement écrit (article 20), ainsi que les autres plans et documents composant le PUD.

Nom commun
Divers
Nom scientifique

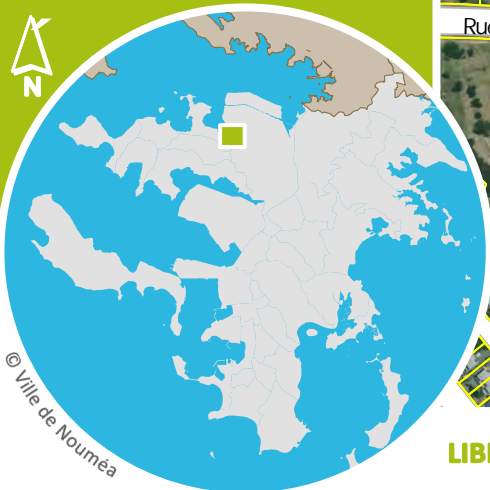
Surface
6 788,5 m²

NIC

Pour identifier les parcelles concernées, consulter les tableaux détaillés en annexe du règlement écrit du PUD.

Echelle A4: 1:5 000

0 50 100 200
Mètres



LIBELLÉ

Servitude Kaméré

CARACTÉRISTIQUES

Servitude de passage un peu arborée, parfois occupée par les riverains, qui joue un rôle tampon entre les habitations et la zone d'activités et qui pourrait renforcer le maillage dans le secteur, notamment vers la mangrove. Problèmes de sécurité.

CRITÈRES

environnemental
oui

paysager
oui

écologique
oui





ESPACE PLANTÉ N° E207

QUARTIER

TINA

Plan d'Urbanisme Directeur

Version modification n°1 - 2023

Pour connaître les contraintes affectant l'occupation ou l'utilisation du sol, consulter le règlement graphique et le règlement écrit (article 20), ainsi que les autres plans et documents composant le PUD.

Nom commun
Divers
Nom scientifique

Surface
2 743,7 m²

NIC

Pour identifier les parcelles concernées, consulter les tableaux détaillés en annexe du règlement écrit du PUD.

Echelle A4 : 1:5 000

0 50 100 200
Mètres



© Ville de Nouméa



LIBELLÉ

Talus rue Lagarde

CARACTÉRISTIQUES

Espace arboré comprenant des espèces de forêt sèche (DENV 2017) et participant au maillage de la trame verte entre Rivière Salée et Tina.

CRITÈRES

environnemental
non

paysager
*

écologique
oui





Nom commun
Divers
Nom scientifique

Surface
3 238,2 m²

NIC

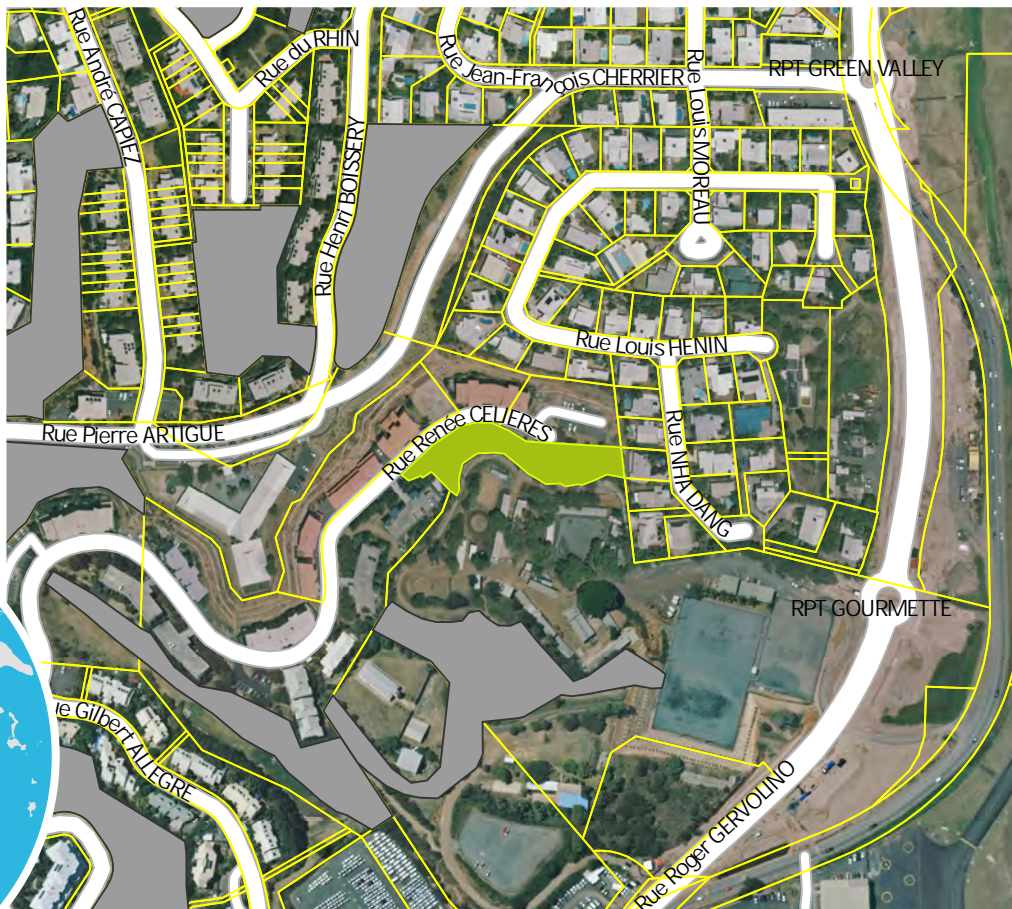
Pour identifier les parcelles concernées, consulter les tableaux détaillés en annexe du règlement écrit du PUD.

Echelle A4: 1:5 000

0 50 100 200
Mètres



© Ville de Nouméa



LIBELLÉ

Talus rue Renée Célières

CARACTÉRISTIQUES

Talus derrière La Gourmette avec des patches de forêt sèche (DENV 2017).

CRITÈRES

environnemental
non

paysager
non

écologique
oui





Nom commun
Divers
Nom scientifique

Surface
8 609,2 m²

NIC

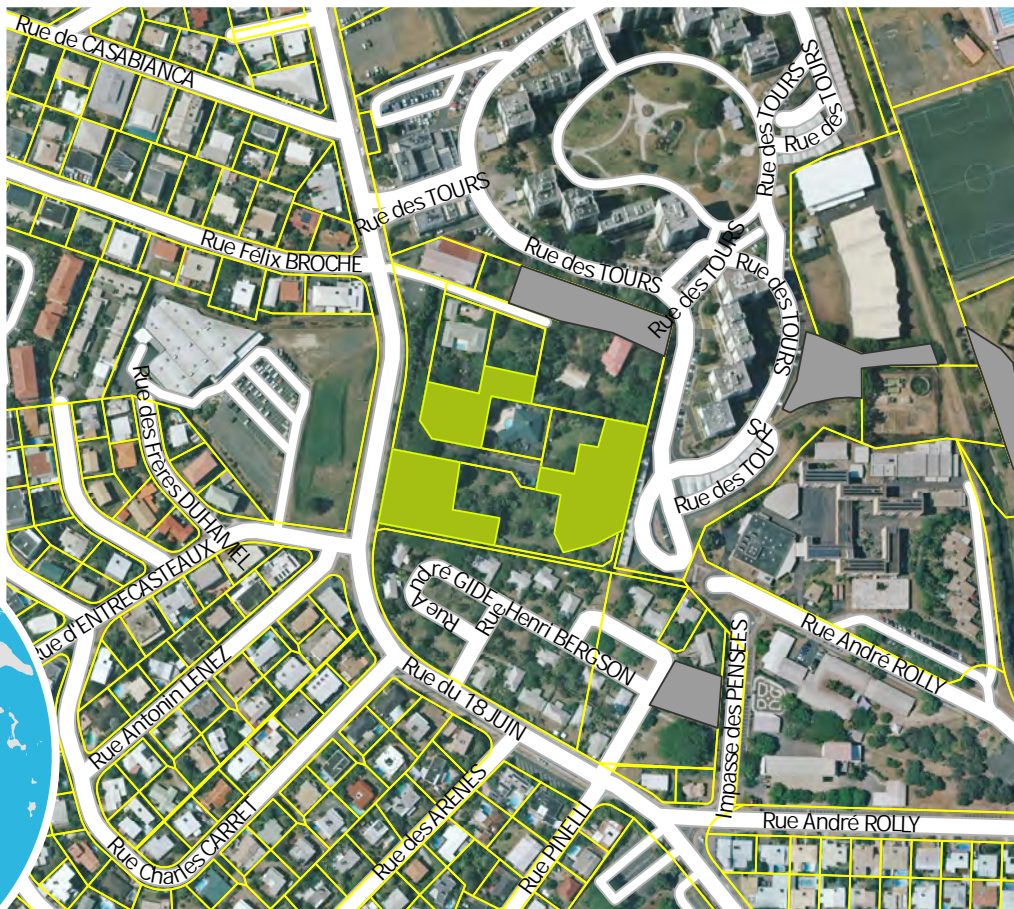
Pour identifier les parcelles concernées, consulter les tableaux détaillés en annexe du règlement écrit du PUD.

Echelle A4: 1:5 000

0 50 100 200
Mètres



© Ville de Nouméa



LIBELLÉ

Jardin des Tonnelier

CARACTÉRISTIQUES

Grand parc arboré privé, bien entretenu, avec diverses essences locales, notamment des palmiers. Espace végétalisé qui donne de l'épaisseur à la rue du 18 juin identifiée comme un axe à végétaliser.

CRITÈRES

environnemental
oui

paysager
oui

écologique
oui





ESPACE PLANTÉ N° E221

QUARTIER

VALLEE DES COLONS

Plan d'Urbanisme Directeur

Version modification n°1 - 2023

Pour connaître les contraintes affectant l'occupation ou l'utilisation du sol, consulter le règlement graphique et le règlement écrit (article 20), ainsi que les autres plans et documents composant le PUD.

Nom commun
Divers
Nom scientifique

Surface
3 115,1 m²

NIC

Pour identifier les parcelles concernées, consulter les tableaux détaillés en annexe du règlement écrit du PUD.

Echelle A4 : 1:5 000

0 50 100 200
Mètres



© Ville de Nouméa



LIBELLÉ

Parc de l'Archevêché de Nouméa

CARACTÉRISTIQUES


Espace arboré autour de l'Archevêché qui embellit le site et participe au maillage vert du quartier.

CRITÈRES

environnemental
non

paysager
oui

écologique
non





Pour connaître les contraintes affectant l'occupation ou l'utilisation du sol, consulter le règlement graphique et le règlement écrit (article 20), ainsi que les autres plans et documents composant le PUD.

Nom commun
Divers
Nom scientifique

Surface
3 903,5 m²

NIC

Pour identifier les parcelles concernées, consulter les tableaux détaillés en annexe du règlement écrit du PUD.

Echelle A4 : 1:5 000

0 50 100 200
Mètres



© Ville de Nouméa



LIBELLÉ

Terrain Guégan 1

CARACTÉRISTIQUES

Patches reliques de forêt sèche à préserver dans le cadre du projet de futur lotissement (DENV 2017).

CRITÈRES

environnemental
non

paysager
non

écologique
oui





Nom commun
Divers
Nom scientifique

Surface
5 076,2 m²

NIC
Pour identifier les parcelles concernées,
consulter les tableaux détaillés en annexe du règlement écrit du PUD.

Echelle A4: 1:5 000
0 50 100 200
Mètres



LIBELLÉ

Terrain Guégan 2

CARACTÉRISTIQUES

Patches reliques de forêt sèche à préserver dans le cadre du projet de futur lotissement (DENV 2017).

CRITÈRES

environnemental
non

paysager
non

écologique
oui





ESPACE PLANTÉ N° E224

QUARTIER

VALLEE DU TIR

Plan d'Urbanisme Directeur

Version modification n°1 - 2023

Pour connaître les contraintes affectant l'occupation ou l'utilisation du sol, consulter le règlement graphique et le règlement écrit (article 20), ainsi que les autres plans et documents composant le PUD.

Nom commun
Divers
Nom scientifique

Surface
1 821 m²

NIC

Pour identifier les parcelles concernées, consulter les tableaux détaillés en annexe du règlement écrit du PUD.

Echelle A4 : 1:5 000

0 50 100 200
Mètres



© Ville de Nouméa



LIBELLÉ

Talus Pont Berthelot

CARACTÉRISTIQUES

Talus végétalisé avec un grand badamier et plusieurs plantations de compensation. Espace tampon avec la voie expresse.

CRITÈRES

environnemental
oui

paysager
oui

écologique
oui





Nom commun
Divers
Nom scientifique

Surface
698 m²

NIC

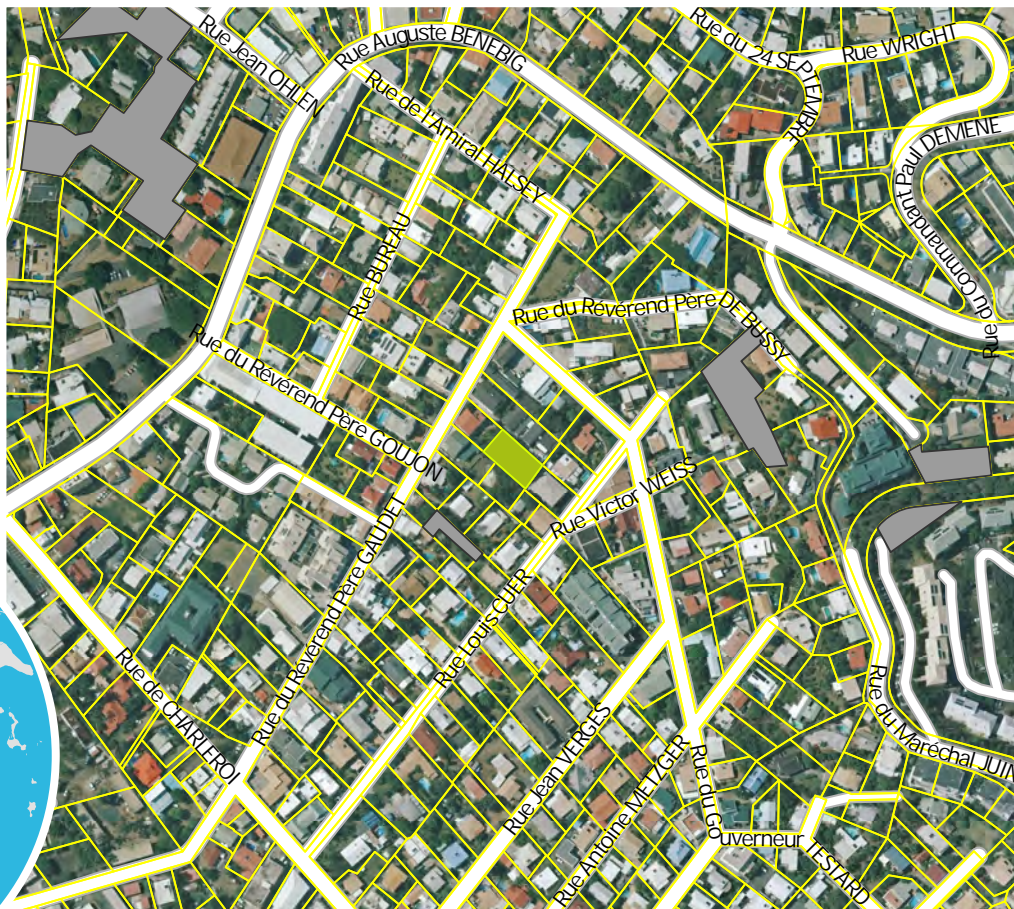
Pour identifier les parcelles concernées, consulter les tableaux détaillés en annexe du règlement écrit du PUD.

Echelle A4 : 1:5 000

0 50 100 200
Mètres



© Ville de Nouméa



LIBELLÉ

Jardin rue Père GAUDET 1

CARACTÉRISTIQUES

Jardin privatif arboré en fond de parcelle qui participe au maillage vert du quartier.

CRITÈRES

environnemental
non

paysager
oui

écologique
non





Nom commun
Divers
Nom scientifique

Surface
385,7 m²

NIC

Pour identifier les parcelles concernées, consulter les tableaux détaillés en annexe du règlement écrit du PUD.

Echelle A4: 1:5 000

0 50 100 200
Mètres



© Ville de Nouméa



LIBELLÉ

Jardin rue Père GAUDET 2

CARACTÉRISTIQUES

Jardin privatif arboré en fond de parcelle qui participe au maillage vert du quartier.

CRITÈRES

environnemental
non

paysager
oui

écologique
non





Hôtel de Ville - 16 rue du Général Mangin - BP 111 - 98849 NOUMEA CEDEX
Tel.: (687) 27.98.10 - E-Mail : mairie@ville-noumea.nc



VILLE DE NOUMEA